



BOLETÍN INSTITUCIONAL

Abril 2026

Alcaldía del DN recibe respaldo de asociaciones de buhoneros para recuperar espacios ocupados en las avenidas Duarte y París



La Asociación de Buhoneros de la av. París, la Asociación Paseo Comercial Duarte y la Asociación de Buhoneros de la Calle París y Zonas Aledañas valoran los operativos

Santo Domingo, DN – La Alcaldía del Distrito Nacional recibió el apoyo público de la Asociación de Buhoneros de la avenida París (ASOBUPA), la Asociación Paseo Comercial Duarte (ASOPACODU) y la Asociación de Buhoneros de la Calle París y Zonas Aledañas (ASOBUJOMA) en las intervenciones llevadas a cabo para recuperar espacios ocupados indebidamente en las avenidas Juan Pablo Duarte y París.

En documentos de prensa despachados por las tres asociaciones, se expresa de manera clara el respaldo a los operativos que ha venido desarrollando la Dirección de Defensoría y Uso de Espacios Públicos (DUEP), para recuperar espacios en estas vías que han sido ocupados de manera irregular por vendedores informales.

En el caso de la Asociación de Buhoneros de la Av. París, representada por su presidenta Martina Pimentel, puntualizó a través de un comunicado que “manifiesta su respaldo a las acciones que lleva a cabo la Alcaldía del Distrito Nacional, mediante la Dirección de Defensoría del Espacio Público, dirigidas a ordenar y recuperar zonas que por años han sido utilizadas de forma indebida”.

En ese sentido, el gremio consideró que estas intervenciones resultan necesarias para corregir distorsiones que han afectado la circulación, la seguridad y la convivencia en un eje comercial tan importante. “Valoramos que se esté trabajando para establecer reglas más claras y un uso adecuado del espacio común, en beneficio de todos”.

La Asociación de Buhoneros del Paseo Comercial Duarte, dirigida por su presidenta Faustina Díaz, describió como oportunas estas intervenciones que procuran establecer condiciones más equitativas, seguras y sostenibles para todos los actores que conviven en este entorno.

“Resaltamos el liderazgo, la decisión y la constancia de la alcaldesa Carolina Mejía en la implementación de estas acciones, enfocadas en recuperar el espacio común y mejorar la dinámica urbana”, añade el comunicado.

Víctor Manuel Velázquez, presidente de la Asociación de Buhoneros de la Calle París y Zonas Aledañas (ASOBUJOMA), precisó el espaldarazo que ofrecen a estas intervenciones para establecer reglas claras en el uso del espacio común en vías tan importantes como las antes mencionadas, promoviendo así una ciudad más organizada.

“Como gremio, expresamos nuestra disposición de integrarnos a este proceso, promoviendo el cumplimiento de las disposiciones y la organización de nuestras actividades”, apunta la comunicación.

El director de Espacios Públicos, teniente coronel José Aníbal Sanz, manifestó que todas las ocupaciones intervenidas eran de comercios irregulares, tales como vendedores informales y bancas ilegales que afectaban las avenidas y las aceras. Además, indicó que en su gran mayoría estas ocupaciones eran operadas por extranjeros en condición migratoria irregular.

Estas iniciativas se inscriben dentro del compromiso que impulsa la alcaldesa Carolina Mejía para recuperar el espacio público y devolverlo transformado para el disfrute de los ciudadanos en la capital dominicana.

Dirección de Comunicaciones ADN
Lunes 06 de abril 2026

ADN, Intransit y Digesett reiteran apertura al tránsito vehicular en la avenida de la Salud desde este lunes hasta el jueves



Santo Domingo, DN - La Alcaldía del Distrito Nacional, el Instituto Nacional de Tránsito y Transporte Terrestre (Intransit) y la Dirección General de Tránsito y Transporte Terrestre (Digesett) reiteraron, tal como informaron a través de un comunicado el pasado 28 de marzo, que la avenida de la Salud sería abierta al tránsito vehicular desde este lunes 06 hasta el jueves 09 de abril en horario continuo.

La medida busca mejorar el flujo vehicular durante estos días, a propósito del cierre de la avenida Independencia, tramo comprendido entre la José Núñez de Cáceres y la San Juan Bautista, en ocasión de los actos por el primer aniversario de la tragedia del Jet Set.

Las instituciones señalaron que, en vista de la apertura al tránsito vehicular, la avenida de la Salud dejaría de ser una vía peatonal durante los días señalados. En ese sentido, solicitó la comprensión de aquellos usuarios que se ejercitan específicamente en la avenida que se encuentra dentro del parque Mirador Sur.

En una medida anunciada hace más de una semana, las tres entidades apuntaron que la avenida Independencia estará cerrada al paso vehicular a partir de este lunes a las 9:00 de la noche, extendiéndose dicha norma hasta el próximo jueves al mediodía.

Dirección de Comunicaciones ADN
Martes 07 de abril 2026

Concejo de Regidores del ADN aprueba duelo municipal este miércoles 8 de abril por aniversario de tragedia en Jet Set



El día 8 de abril la bandera municipal ondeará a media asta por cumplirse el primer aniversario de la tragedia

Santo Domingo, DN - El Concejo de Regidores del Ayuntamiento del Distrito Nacional declaró duelo municipal para este miércoles ocho de abril, al cumplirse un año del lamentable colapso del techo la discoteca Jet Set en 2025.

Como resultado de este triste hecho ocurrido en esta demarcación durante la madrugada del martes ocho de abril del año pasado, cientos de personas perdieron la vida, entre ellos los colaboradores del cabildo Christian Tejeda, director de Infraestructura Urbana, y Bianka Reyes, coordinadora operativa de Aseo Urbano.

Durante una sesión extraordinaria en el salón Lic. Emilio Rodríguez Demorizi, los concejales aprobaron la ordenanza 7-2026, luego de haber visto la Ley No 108 sobre días festivos, duelo y conmemoración del 21 de marzo de 1967 y la Ley No 176/07 sobre el Distrito Nacional y los Municipios.

Mediante esta acción, la institución y sus colaboradores se solidarizan con el dolor que embarga a República Dominicana, en especial con esas familias que han perdido a uno o varios seres queridos y aquellos que continúan luchando por recuperar su rutina habitual y a su vez con todo el país.

El presidente del Consejo de Regidores, Yovany Moya, apuntó que han hecho caso a la exhortación de la alcaldesa Carolina Mejía de recordar con tristeza el día ocho de abril de 2025.

Por su parte, la secretaria general de la Alcaldía del Distrito Nacional, Elizabeth Mateo, agradeció a los regidores por estar presentes y comunicó las actividades que estarán realizando las familias en la zona cero desde hoy con una vigilia de velas a las 09:00 p.m. y mañana a partir de las 10:00 a.m. con una misa, continuando al mediodía con un homenaje a víctimas y finalizando con una eucaristía a las 5:00 de la tarde.

Durante la sesión extraordinaria estuvieron presentes Luis Custodio y Daris Lebrón, miembros del Movimiento Justicia Jet Set, en representación de las familias afectadas por la tragedia.

Custodio, quien perdió a un hermano y cuñada, pareja que dejó siete hijos en orfandad, habló en nombre del movimiento externó su agradecimiento al concejo por esta ordenanza, ya que es una forma de conmemorar la memoria de cada fenecido.

En tanto que Lebrón, es una sobreviviente que perdió a su prometido en la tragedia, dejando tres niños huérfanos, expresó que es un honor la aprobación del duelo municipal por el dolor que embarga a cada miembro de este movimiento.

Dirección de Comunicaciones ADN
Martes 07 de abril 2026

Carolina activa y deja en sesión permanente el Comité de Prevención ante lluvias afectan el DN



Santo Domingo, DN - Carolina Mejía activó y dejó en sesión permanente el Comité de Prevención, Mitigación y Respuesta ante Desastres del Distrito Nacional, debido a las intensas lluvias caídas en la capital en las últimas horas.

La medida tomada por la ejecutiva municipal busca ofrecer una respuesta inmediata ante cualquier situación que pueda surgir debido al que han impactado al Distrito Nacional en las últimas horas y las que están pronosticadas.

Mejía agradeció a los representantes de las diversas instituciones participantes y llamó a darle un seguimiento estricto al pronóstico del tiempo, con miras a aplicar las iniciativas necesarias para el funcionamiento de la ciudad.

Las brigadas operativas de la Alcaldía del Distrito Nacional, que incluyen personal, equipos, camiones succionadores y otros vehículos, han estado limpiando los filtrantes, imbornales y contenes en varios puntos críticos.

Además, el Comité de Prevención, Mitigación y Respuesta ante Desastres cuenta con diversas unidades y equipos del Cuerpo de Bomberos del Distrito Nacional y la Defensa Civil.

El Instituto Dominicano de Meteorología (Indomet) pronosticó fuertes aguaceros en varias demarcaciones del país, a raíz de la incidencia de una vaguada. En ese sentido, el Centro de Operaciones de Emergencias colocó al Distrito Nacional y varias provincias bajo alerta.

Carolina hizo un llamado a los ciudadanos para que no saquen a las calles las bolsas de desechos a las aceras y frentes de las casas en momentos en los que se esperan lluvias para evitar que sean arrastradas y obstruyan los imbornales y desagües.

Dirección de Comunicaciones ADN
Miércoles 08 de abril 2026

Carolina ordena medidas para mitigar daños y prevenir riesgos



Santo Domingo, DN - Carolina Mejía recorrió Las 800 del sector Los Ríos para constatar de primera mano las zonas más afectadas por las lluvias, ordenando medidas inmediatas de mitigación de daños y prevención de riesgos.

La ejecutiva municipal se hizo acompañar por los diputados Liz Mises y Manuel Núñez, así como el intendente del Cuerpo de Bomberos del DN, general José Luis Frómata Herasme, directores del cabildo y moradores para recorrer vías que se han visto afectadas por fuertes precipitaciones desde la madrugada de este miércoles.

Mejía que indicó que desde la madrugada estuvo en conversación con el Centro de Operaciones de Emergencias e Indomet para saber cuáles serían las condiciones meteorológicas en las próximas horas producto de la vaguada que persiste en el ambiente.

“A las 4:00 de la mañana la Alcaldía del Distrito Nacional, parte de nuestro personal, salió a atender en algunos sectores donde hemos habíamos notificado ya situaciones muy críticas”, aseguró.

Las brigadas de la Alcaldía del Distrito Nacional se encuentran trabajando de forma extraordinaria para hacer frente a las inundaciones dejadas por las lluvias de una vaguada, tanto con camiones succionadores como con brigadistas de direcciones como Aseo Urbano y Obras Comunitarias.

Más temprano, la alcaldesa activó y dejó en sesión permanente el Comité de Prevención, Mitigación y Respuesta ante Desastres del Distrito Nacional para articular medidas interinstitucionales tendentes a salvaguardar vidas ante la situación provocada por las lluvias.

Dirección de Comunicaciones ADN

Miércoles 08 de abril 2026

Autoridades extienden hasta el viernes apertura al tránsito vehicular en avenida de la Salud y cierre de la Independencia



Santo Domingo, DN – La Alcaldía del Distrito Nacional, el Instituto Nacional de Tránsito y Transporte Terrestre (INTRANT) y la Dirección General de Seguridad de Tránsito y Transporte Terrestre (DIGESETT) extendieron el cierre de un tramo de la avenida Independencia y la apertura al tránsito vehicular de la avenida de la Salud hasta el próximo viernes al mediodía.

La medida se produce debido a la posposición este miércoles de los actos conmemorativos del primer aniversario de la tragedia de la discoteca Jet Set, debido a las intensas lluvias que afectaron al Distrito Nacional desde horas de la madrugada.

En ese sentido, los actos serán celebrados este jueves a partir de las 10:00 de la mañana, por lo que la extensión busca mejorar el flujo vehicular hasta el viernes 10 de abril, a propósito del cierre de la avenida Independencia en el tramo comprendido entre la José Núñez de Cáceres y la San Juan Bautista.

Las instituciones señalaron que, tal como se había anunciado, con la apertura al tránsito vehicular, la avenida de la Salud dejaría de ser una vía peatonal durante los días señalados.

Las autoridades solicitaron la comprensión de aquellos usuarios que se ejercitan específicamente en la avenida que se encuentra dentro del parque Mirador Sur, así como a quienes pueda afectar el cierre del tramo de la Independencia.

Dirección de Comunicaciones ADN
Jueves 09 de abril 2026

Carolina refuerza y supervisa los trabajos preventivos para mitigar efectos de las lluvias en DN este fin de semana



Santo Domingo, DN – Carolina Mejía instruyó a las brigadas de la Alcaldía del Distrito Nacional reforzar sus habituales trabajos preventivos de limpieza de imbornales y filtrantes para mitigar los posibles efectos de las lluvias que se esperan este fin de semana.

la alcaldesa se ha mantenido supervisando el despliegue de brigadistas extra para combatir los efectos de las fuertes lluvias que han caído desde la madrugada del pasado miércoles y prevenir ante los aguaceros que se esperan este fin de semana. Asimismo, los camiones succionadores se han dirigido a puntos específicos que han sido identificados como críticos.

Los camiones succionadores y las brigadas de barrido se han desplegado en labores de cuneteos en las avenidas como George Washington, Los Próceres, V Centenario, John F. Kennedy, 27 de Febrero, Gustavo Mejía Ricart y Dr. Fernando Defilló. Así como en sectores Los Ríos, El Hoyo de Bate, Ciudad Nueva, ensanche Paraíso, Los Restauradores, ensanche Naco, ensanche Quisqueya, Los Prados y la urbanización Fernández, Arroyo Hondo, entre otros.

El Instituto Dominicano de Meteorología (Indomet) pronosticó que continuarán las lluvias en varias provincias del país, incluyendo chubascos dispersos matutinos se prevén en la zona costera del Gran Santo Domingo.

El cabildo capitalino exhortó a la población para que no saque a las calles las bolsas de desechos en momentos en los que se esperan lluvias para evitar que sean arrastradas y obstruyan los imbornales y desagües.

De igual manera, llamó a los ciudadanos a mantenerse informados en los organismos oficiales sobre las condiciones meteorológicas y las medidas que se van tomando.

Dirección de Comunicaciones ADN
Viernes 10 de abril 2026

Alcaldía del Distrito Nacional intensifica trabajos preventivos para contrarrestar efectos de las lluvias



Comité de Prevención, Mitigación y Respuesta ante Desastres del DN se mantiene en sesión permanente ante lluvias

Santo Domingo, DN – La Alcaldía del Distrito Nacional intensificó los acostumbrados trabajos preventivos de limpieza de imbornales y filtrantes con miras a contrarrestar los efectos de las lluvias.

Bajo las directrices de Carolina Mejía se ha ejecutado un despliegue de brigadistas extra para combatir los efectos de las fuertes lluvias que se esperan a partir de este lunes en la capital.

Los camiones succionadores y las brigadas de barrido y cuneteo se han dirigido a zonas identificadas como críticas, tales como las avenidas John F. Kennedy, 27 de Febrero, George Washington y V Centenario, entre otros. Además, en sectores Los Ríos, Los Prados, ensanche Naco, Los Platanitos, ensanche Quisqueya y Los Restauradores.

El Instituto Dominicano de Meteorología (Indomet) pronosticó incrementos de las precipitaciones por el fortalecimiento de una vaguada que se combina con el viento moderado del noreste. En ese sentido, se esperan aguaceros muy fuertes con tronadas, ráfagas de viento y posibles granizadas.

La Alcaldía del Distrito Nacional pidió a los ciudadanos no sacar a las calles las bolsas de desechos en momentos en los que se esperan lluvias para evitar que sean arrastradas y obstruyan los imbornales y desagües. De igual manera, llamó a la población a mantenerse informada en los organismos oficiales sobre las condiciones meteorológicas y las medidas que se van tomando.

Dirección de Comunicaciones ADN
Lunes 13 de abril 2026

Carolina Mejía muestra cercanía con 50 sectores al encabezar la Asamblea de Cabildo Abierto 2026



El Concejo de Regidores aprobó RD\$150 millones para las obras

Santo Domingo, DN - Carolina Mejía tuvo un acercamiento con unos 50 sectores al encabezar la Asamblea de Cabildo Abierto para la ratificación de obras y montos del Presupuesto Participativo (PPM) 2026.

La misma se efectuó en el Centro Cultural Narciso González junto al Concejo de Regidores, el Comité Organizador del Presupuesto Participativo (Coprep) y con la presencia de los delegados y suplentes de cada sector.

La mesa principal estuvo conformada por la alcaldesa Carolina Mejía; el presidente del Concejo de Regidores, Yovany Moya; la secretaria general de la Alcaldía del Distrito Nacional, Elizabeth Mateo; la regidora América Muñoz en representación del presidente de la Comisión de Presupuesto Participativo, el regidor Félix Perdomo; el director de Desarrollo Comunitario, Raymond Rodríguez; el director de Mantenimiento y Obras Comunitarias, Eury Concepción; y la secretaria del Concejo de Regidores, Betsy Céspedes.

El Concejo de Regidores aprobó RD\$150 millones para ejecutarlos en 50 obras que abarcarán igual cantidad de sectores escogidos de las tres circunscripciones.

Algunos de los sectores son: Los Ríos, Zona Universitaria, San Carlos, Atala, Palma Real, 24 de abril, 27 de Febrero, Ensanche Luperón, Ensanche Capotillo, Ensanche Espaillat y 30 de Mayo.

Estas obras incluyen remozamiento de parques, construcción de aceras, contenes, badenes, mantenimiento de drenaje pluvial y arreglos de callejones.

Mejía expresó que en este presupuesto participativo todo lo que se hace es de manera transparente, abierta, colaborativa y como una expresión democrática de cómo se debe actuar desde los territorios.

“Este programa ha otorgado una herramienta importante para ejercitar esa capacidad de escuchar y atender los diferentes sectores y sus necesidades, porque ahí es que debe estar la preocupación para construir bienestar, más allá de las obligaciones legales que se tienen con el presupuesto”, manifestó Mejía.

Agregó que lo más importante de este encuentro es el liderazgo comunitario, expresando su respeto hacia cada hombre y mujer que en sus sectores se levantan todos los días en búsqueda de bienestar para todo el mundo en igualdad de condiciones.

Yovany Moya, presidente del Concejo de Regidores, agradeció la presencia de cada regidor en tan importante asamblea y resaltó la importancia de las obras que ya están hábiles en diferentes sectores.

“Hoy estamos aquí porque la alcaldesa del Distrito Nacional cumple siempre con el Presupuesto Participativo y esta asamblea de delegados es para coordinar las obras de este 2026. Gracias, alcaldesa, por estar de la mano con la comunidad y saber que a través de las obras realizadas se han resuelto muchas situaciones en las comunidades”, señaló Moya.

Raymond Rodríguez, director de Desarrollo Comunitario de la Alcaldía del Distrito Nacional, indicó que los resultados ya obtenidos a través del presupuesto son un trabajo en conjunto, siendo los regidores los primeros fiscalizadores de las obras en cada sector.

“Este es uno de los procesos más democráticos que puede tener la implementación de un gobierno local, por eso hay que reconocer el liderazgo de nuestra querida alcaldesa Carolina Mejía, que cada año se enfoca en que este presupuesto se ejecute de la manera más transparente y participativa posible”, dijo Rodríguez.

Para esto, primero los comunitarios escogieron en las asambleas comunitarias cada obra con sus detalles, pasando posteriormente este listado a la Dirección de Obras Comunitarias para realizar el presupuesto y, luego de haber escogido un delegado y suplente por cada barrio, se les comunica el monto aprobado.

Cada delegado será responsable de darle seguimiento a la obra del sector que representa.

Es importante señalar que el objetivo principal del Presupuesto Participativo Municipal (PPM) es crear formas en las que la ciudadanía pueda participar en la discusión, creación y seguimiento del presupuesto del municipio, poniendo un énfasis particular en el 40 % de la transferencia que la Ley de Presupuesto Nacional asigna a los municipios.

Algunos de los regidores presentes fueron: Ariel Gutiérrez, Carmen Reynoso, Juan López, María Laura Báez, Giancarlo Vega, Julio César Martínez, Ricardo Cuello, Jairo Doñe, Domingo Corniel, Aneurí Ramírez, América Muñoz, Argelys Jiménez, Yovanny Soto, entre otros.

Dirección de Comunicaciones ADN
Lunes 13 de abril 2026

Alcaldía del DN mantiene en las calles más de 1,100 brigadistas para mitigar efectos de la vaguada



Carolina: “Aquí se vino a gozar, como solo lo sabemos hacer los dominicanos”

Santo Domingo, DN – Gracias a Carolina Mejía y a Grupo de Medios Panorama, miles de fanáticos disfrutaron de principio a fin la proyección en el malecón del partido del Clásico Mundial de Béisbol en el que el conjunto dominicano se alzó con la victoria sobre Venezuela.

“Estamos disfrutando en el malecón de este juego que nos tiene como dominicanos unidos, felices y esperando disfrutarlo minuto a minuto, hit a hit, jonrón a jonrón”, destacó Carolina, al ser ovacionada por los presentes.

La alcaldesa del Distrito Nacional describió como maravilloso poder compartir la alegría como una gran familia. “Aquí se vino a gozar, como solo lo sabemos hacer los dominicanos”.

Mejía agradeció a Grupo de Medios Panorama y pidió un fuerte aplauso a la comunidad venezolana que se dio cita en el malecón.

Desde final de la tarde decenas de personas abarrotaron la Plaza Santo Domingo, pese a una llovizna momentánea, para ocupar sus asientos frente a las tres pantallas gigantes que colocó la Alcaldía del Distrito Nacional para proyectar el partido que hasta el momento, había despertado mayor expectativa en el Clásico Mundial de Béisbol.

La jornada estuvo marcada por el disfrute y el orden en un escenario que no pudo ser mejor. Seguridad, baños, comidas y bebidas acompañaron a la Plaza Santo Domingo en una noche histórica en la que se demostró una vez más que el malecón de Santo Domingo es el principal centro de esparcimiento de los capitaleños.

Con una fiesta de jonrones de Juan Soto, Ketel Marte, Vladimir Guerrero Jr. Y Fernando Tatis Jr., el equipo criollo derrotó siete carreras por cinco a los venezolanos, llegando invictos a la siguiente ronda.

Dirección de Comunicaciones ADN
Jueves 12 de marzo 2026

Bomberos y Alcaldía del Distrito Nacional retiran árboles caídos tras fuertes vientos



Santo Domingo, DN – El Cuerpo de Bomberos del Distrito Nacional y la Dirección de Gestión Ambiental de la Alcaldía del Distrito Nacional retiraron 21 árboles caídos durante la tarde y noche del pasado lunes tras registrarse fuertes ráfagas de viento.

El intendente del Cuerpo de Bomberos, general José Luis Frómeta Herasme, precisó que intervinieron árboles afectados en las avenidas Independencia, George Washington y Winston Churchill, así como en los sectores Gazcue, Zona Universitaria, Serrallés, Zona Colonial y Honduras.

“Esas vías que fueron atendidas, fueron restablecidas inmediatamente culminamos”, explicó el general sobre las acciones de corte y recogida de estos escombros.

Frómeta Herasme sostuvo que gracias a que en desde días previos había sido activado por la alcaldesa Carolina Mejía el Comité de Prevención, Mitigación y Respuesta ante Desastres del Distrito Nacional, unos 150 bomberos y nueve unidades se emplearon a fondo para devolver a la normalidad a estas vías.

El titular del Cuerpo de Bomberos del DN añadió que árboles cayeron sobre viviendas, negocios y vehículos.

Asimismo, indicó que la mañana de este martes se encuentran trabajando en varios puntos que fueron reportados.

Dirección de Comunicaciones ADN
Martes 14 de abril 2026

Carolina encabeza operativos de recuperación en Gazcue, el malecón, Ciudad Colonial y Zona Universitaria por fuertes vientos



Santo Domingo, DN – Carolina Mejía recorrió varios puntos que resultaron afectados por los fuertes vientos el pasado lunes, desde donde coordinó los trabajos para retornarlos a la normalidad lo más pronto posible.

“Generó, como ustedes han visto, daños especialmente en Gazcue, Ciudad Colonial, Zona Universitaria y el Malecón”, indicó en referencia a los sectores que resultaron más perjudicados por los vientos que azotaron la capital, los cuales han sido intervenidos desde el lunes.

Al conversar con los medios de comunicación en Gazcue, la alcaldesa valoró el despliegue de más de 1,100 brigadistas, entre bomberos y colaboradores del cabildo, para hacer frente junto a otras instituciones a la cantidad de árboles y ramos caídos.

“Estamos con las sierras cortando los troncos grandes para posteriormente con las palas mecánicas retirarlos, y si se necesitan otros equipos pesados en esos lugares que ya hemos dicho, se está trabajando paralelamente para volver a la normalidad lo más pronto posible, considerando que Indomet ha indicado que todavía hay pronósticos de lluvias”, subrayó.

Mejía valoró la coordinación interinstitucional con el Cuerpo de Bomberos del DN, el Ministerio de Obras Públicas, las EDE y RD Vial para desarrollar las medidas necesarias para cortar y recoger los árboles.

La ejecutiva municipal afirmó que en cada uno de estos casos, la Alcaldía del Distrito Nacional trabaja de manera coordinada con el liderazgo comunitario.

“En la mañana de hoy en la Mesa Operativa de la Alcaldía coordinamos y dividimos los equipos de cuáles eran los que iban a ir a trabajar a los diferentes sectores”, puntualizó sobre el despliegue que mantiene a directores, coordinadores y brigadistas en cada punto afectado.

Bienvenida Castro, presidenta de la Unión de Juntas de Vecinos de Gazcue, agradeció a la alcaldía por el soporte que desde el momento del ventarrón. “Gracias a Dios, la alcaldesa estuvo llamando desde temprano para comunicarse con nosotros para ver cuál era la situación, le explicamos qué era lo que estaba pasando, y ella mandó su equipo de trabajo como siempre”, agregó.

Desde las lluvias de la semana pasada, Carolina Mejía ha coordinado tanto operativos de limpieza y recuperación, como la canalización de ayudas para las personas que han resultado afectadas.

En ese sentido, adelantó que este martes también llevó a cabo un recorrido por los callejones de Dios, Santa Lucía y Puerto Rico, en el sector Los Ríos, donde la Dirección de Servicios Sociales del cabildo entregará raciones alimenticias crudas.

Dirección de Comunicaciones ADN
Martes 14 de abril 2026

Alcaldía del DN, Medio Ambiente y otras entidades realizan limpieza en playa Montesinos



Santo Domingo, DN- La Alcaldía del Distrito Nacional realizó una jornada de limpieza en la playa Montesinos, con la finalidad de eliminar los desechos sólidos que fueron arrastrados por las corrientes de los ríos producto de las lluvias.

Bajo la coordinación de la Dirección de Aseo Urbano, junto a instituciones aliadas como el Ministerio de Medio Ambiente, las Fuerzas Armadas de la República Dominicana (FF.AA.), el Ministerio de Obras Públicas y Comunicaciones (MOPC), junto a su programa Ecohéroes Ciudadanos, unieron esfuerzos para limpiar la playa con el fin de preservar los recursos naturales y consigo el medio ambiente.

Fueron desplegados 40 brigadistas del cabildo, 40 pertenecientes a la Marina y 30 de Obras Públicas, logrando recoger 175 fundas de desechos, la mayoría conteniendo plásticos y material foam.

Ana González, directora de Aseo Urbano, encabezó la jornada e indicó que desde tempranas horas de la mañana un numeroso equipo se desplegó para dejar limpia esta playa.

“Estamos desde la mañana recogiendo todos los residuos que están llegando hasta la playa, ya que producto de las lluvias las corrientes del río traen todos los restos de desechos sólidos”, apuntó González.

Joel Félix, director del Distrito Nacional del Ministerio Medio Ambiente, informó que, en apoyo a la alcaldía, se ha desplegado una brigada para la recuperación y saneamiento de las playas de la capital.

“Los aguaceros han arrastrado tanta basura en lo que es el margen este y norte del gran Santo Domingo; han terminado en el mar Caribe. La cantidad de desechos que deposita la gente de manera irresponsable en las cañadas termina afectando la especie marina”, expresó Félix.

Dirección de Comunicaciones ADN
Miércoles 15 de abril 2026

Ayuntamiento del Distrito Nacional rendirá honras fúnebres a Carlos Batista este jueves



Santo Domingo, DN – La Alcaldía del Distrito Nacional y el Concejo de Regidores rendirán honras fúnebres al comunicador Carlos Batista Matos, quien se desempeñó como regidor en esta demarcación en el periodo 2010-2016.

El acto tendrá lugar este jueves 16 de abril a las 10:00 de la mañana en el Palacio Municipal, donde regidores, directores y otras personalidades le rendirán tributo con respectivas guardias de honor.

Batista Matos forjó una carrera periodística que lo llevó a convertirse en una de las figuras cimeras en la crónica de espectáculo y el entretenimiento a nivel nacional.

Al momento de su fallecimiento se desempeñaba como conductor y productor del programa “Con los Famosos”, en Color Visión, donde durante décadas implantó un estilo particular, autodenominándose como el hombre más caro de la televisión.

El excelso comunicador también presidió la Fundación Bulevar de las Estrellas, a través de la cual impulsó el reconocimiento de personalidades del arte y la cultura nacional.

Nació el 30 de diciembre de 1950 en Vicente Noble, Barahona, y pereció el pasado lunes en Santo Domingo.

Dirección de Comunicaciones ADN

Miercoles 15 de abril 2026

Residentes de Gazcue agradecen pronta y eficaz respuesta de Carolina tras daños por ráfagas de viento



Santo Domingo, DN – La Junta de Vecinos de Gazcue agradeció a Carolina Mejía por su pronta y eficaz respuesta tras el sector ser impactado por fuertes vientos que afectaron decenas de árboles el pasado lunes.

A través de un documento, expresaron su valoración por el liderazgo, compromiso y sensibilidad social de la alcaldesa del Distrito Nacional, cualidades que entienden que fueron vitales para coordinar las acciones interinstitucionales para lograr restablecer el orden y la seguridad en tiempo récord en el citado sector.

“Gracias por su dedicación y amor por Santo Domingo. Su gestión reafirma que, ante la adversidad, la unión y el servicio público marcan la diferencia”, resaltan los comunitarios en una imagen de reconocimiento.

En ese sentido, Andrés Alejandro Aybar apuntó: “Expresamos nuestro más sincero agradecimiento al Ayuntamiento del Distrito Nacional, en la persona de su alcaldesa, Carolina Mejía, por su liderazgo, sensibilidad y pronta intervención en la remoción de escombros y la rehabilitación de las vías afectadas”.

La ejecutiva municipal coordinó acciones para recuperar diversas zonas que resultaron afectadas por la caída de árboles, interviniendo de forma conjunta con el Cuerpo de Bomberos, Ministerio de Obras Públicas y Edeeste.

El pasado martes Mejía encabezó estos operativos de remoción de árboles, ramas y escombros, desde donde no solo coordinó las acciones, sino que también ofreció declaraciones y mostró a los medios de comunicación las acciones que se estaban llevando a cabo.

Los daños fueron provocados por un fenómeno atmosférico repentino ante cuyos vientos cedieron varios árboles del histórico sector capitalino, con daños que también se extendieron al malecón, Ciudad Colonial y Zona Universitaria.

Gracias a la rápida respuesta ejecutada por la Alcaldía del Distrito Nacional bajo las directrices de Carolina Mejía, se pudieron despejar las vías y posteriormente cortar los troncos y ramas para ser retirados. Además, se hizo poda de árboles que representaban peligro tras los fuertes vientos.

De igual manera, la alcaldesa se ha mantenido ejecutando medidas y canalizando ayudas para sectores como Los Platanitos, Las 800 y El Hoyo de Bate, luego de que la pasada semana fueran embestidos por las fuertes precipitaciones producto de una vaguada.

Dirección de Comunicaciones ADN
Jueves 16 de abril 2026

Ayuntamiento del Distrito Nacional rinde honras fúnebres a Carlos Batista



Santo Domingo, DN - El Ayuntamiento del Distrito Nacional realizó la mañana de este jueves honras fúnebres al exregidor y periodista Carlos Batista Matos en el Palacio Municipal.

En un acto solemne de cuerpo presente, las autoridades municipales estuvieron encabezadas por el presidente del Concejo de Regidores, Yovany Moya, quien manifestó a los familiares del fenecido exservidor público su respeto y solidaridad en este momento de angustia y dolor.

Carolina Mejía hizo guardia de honor en el Bulevar de las Estrellas, al ser expuesto el cuerpo de Matos luego de las honras fúnebres en el Palacio Municipal, donde externó sus condolencias a los familiares y enumeró las cualidades que caracterizaban a Carlos.

“Carlos nos hacía sentir a todos como especiales y únicos, siempre nos dispensó un trato amable, cariñoso y fue una persona propositiva; el Señor lo ha acogido en su seno y nosotros lo vamos a extrañar enormemente, pero nos encargaremos de honrar su memoria copiando el buen ejemplo que Carlos nos dejó”, expresó Mejía.

Carla Batista, hija menor del comunicador, habló en nombre de la familia y agradeció a las autoridades por el tributo realizado a su progenitor.

“A nuestro padre le hubiera encantado y sé que desde el cielo se lo está disfrutando; nosotros, que lo amamos bastante, y ustedes, que sé que también le tenían su aprecio, de corazón gracias”, apuntó Batista.

El acto estuvo marcado por las guardias de honor realizadas por regidores, exregidores y directores del cabildo, así como la entrega de la bandera municipal a los hijos en representación de la familia.

Batista Matos se desempeñó como regidor en esta demarcación en el periodo 2010-2016; además, se destacó en el espectáculo y entretenimiento a nivel nacional.

Al momento de su fallecimiento se desempeñaba como conductor y productor del programa “Con los Famosos”, en Color Visión, donde durante décadas implantó un estilo particular, autodenominándose como el hombre más caro de la televisión.

El eminente comunicador también presidió la Fundación Bulevar de las Estrellas, a través de la cual impulsó el reconocimiento de personalidades del arte y la cultura nacional.

Dirección de Comunicaciones ADN
Jueves 16 de abril 2026

Carolina Mejía impulsa el bienestar con la inauguración del renovado parque Los Caminos



Santo Domingo, DN – Carolina Mejía, en colaboración con Constructora e Inmobiliaria Celik, inauguró el renovado parque Los Caminos, una apuesta por el bienestar comunitario en el sector Arroyo Hondo.

La inauguración representa un aporte más de la Alcaldía del Distrito Nacional y sector privado al fortalecimiento de los espacios públicos, brindando a los residentes de Arroyo Hondo un sitio para el esparcimiento moderno y seguro que llama a la recreación, el ejercicio y la convivencia familiar.

La alcaldesa del Distrito Nacional afirmó que se siente muy feliz por ver concretizado este proyecto que no solo contribuye a mejorar la calidad de vida de la comunidad, sino que también promueve la integración social y el aprovechamiento responsable de los espacios urbanos.

“Nosotros tenemos un programa que es Parque para Todos que se ha convertido en el respiro de la ciudad”, manifestó, al momento de señalar que una parte del gran éxito de ese programa es la participación de los comunitarios, a través de la figura del cogestor.

Carolina deseó que los niños del sector puedan tener una infancia disfrutando del parque con miras a convertirse en adultos sanos. “Y para los adultos, que aquí puedan encontrar también la belleza de la naturaleza y el confort que da el poder disfrutar de ella”, subrayó.

El ingeniero Máximo Bisonó habló en nombre de la familia y de sus socios, agradeciendo a la alcaldesa por permitirle ser parte del proyecto.

“Para nosotros es un honor poder aportar un granito de arena y poder contribuir con algo que impacta directamente a nuestra comodidad. A ustedes vecinos, los invito a que lo hagan suyo, que lo disfruten, que lo llenen de vida, de risas, de encuentros, de momentos”, indicó.

El presidente de la Junta de Vecinos Los Caminos, Rafael Acosta, agradeció a Carolina y la familia Bisonó por la hermosa renovación. “Ahora nos toca a todos nosotros, residentes y no residentes, cuidarlo para que se mantenga en la posteridad”.

En el parque resalta su iluminación LED para aportar mayor seguridad a los visitantes, así como sus grandes senderos que invitan a ejercitarse y bancos que convidan a compartir. Los árboles existentes hacen de Los Caminos un espacio que funciona como un pulmón natural enclavado en el sector.

Asimismo, gracias a la fe de los vecinos, fue colocado un altar a la Virgen de la Altagracia, madre protectora y espiritual del pueblo dominicano.

Los Caminos se convierte en uno de los más de 210 parques y plazas recuperados e inaugurados en las tres circunscripciones del Distrito Nacional, demostrando el compromiso continuo de Carolina Mejía con el desarrollo para tener una ciudad más sostenible.

Dirección de Comunicaciones ADN
Viernes 17 abril 2026

Carolina cumple promesas y trabaja en más de 10 obras simultáneamente para continuar transformando la capital



Santo Domingo, DN – Cumpliendo sus promesas, Carolina Mejía se encuentra trabajando en más de una decena de importantes obras para continuar la transformación de la capital, entre ellas algunas que serán inauguradas en este mes de abril.

La ejecutiva municipal ha caracterizado su gestión por la recuperación y entrega de espacios para el disfrute de los ciudadanos, sumando cada mes nuevas obras que tienen un profundo impacto en la ciudad.

Próximamente, de la mano del Banco Popular, se inaugurará el Parque Sensorial, un espacio en el Mirador Sur que busca disponer de un lugar inclusivo para promover actividades sensoriales y recreativas, el cual incluye elementos de exploración táctil, columpios inclusivos y arenero para terapias, para beneficiar a niños con el trastorno del espectro autista.

Asimismo, se dan los toques finales para la entrega del esperado Malecón Deportivo, una nueva etapa de la recuperación del litoral capitalino que contará con canchas de fútbol, pádel, skate park, voleibol, así como caminos internos, pérgola, gradas, módulo para la Policía Municipal, varios locales comerciales y una ampliación de los parqueos existentes.

Mejía, respaldada con fondos de la Presidencia, inició la intervención integral del parque Enriquillo y su entorno, donde se contempla una extensión del espacio, la renovación del Paseo de Los Lectores, un moderno módulo para la Policía Municipal, un edificio de servicios con salón multiusos y dispensario médico. También serán renovadas las áreas de juegos infantiles, divididas de uno a seis años, y de siete a 12, respectivamente.

Paseo 30 de Mayo promete convertirse en uno de los símbolos del malecón. Ubicado en los antiguos terrenos del Colegio Maharishi, cuenta con un impresionante patinódromo que será utilizado en las competiciones de patinaje de los Juegos Centroamericanos y del Caribe Santo Domingo 2026. La readecuación de las ruinas, la ciclovía, la losa malecón y el almacén son solo algunos de los elementos que destacan en esta construcción, cuyo avance supera el 70 %.

Otra de las obras más grandes será la remodelación del parque Núñez de Cáceres, donde más de 18 mil metros cuadrados serán renovados para ofrecer un entorno seguro, inclusivo y sostenible. Un trabajo conjunto entre el Banco Popular y la Alcaldía del Distrito Nacional para hacer mejoras sustanciales en infraestructura, seguridad, accesibilidad e iluminación, así como nuevas áreas recreativas y deportivas para todas las edades.

También avanzan los trabajos de la segunda fase del Bulevar Pedro Livio Cedeño, abarcando desde la Marcos Adón hasta la Juan Pablo Duarte, con unos 700 metros. Junto a la primera etapa y el parque se estarán beneficiando directamente a sectores colindantes a estas vías, tales como Villas Agrícolas, ensanche Luperón y Villa Juana.

Además, Carolina se apresta a entregar los parques Mar Azul, V Centenario, Sol y Mar, Los Girasoles, La Zurza y el lineal Ovando con Gómez, con lo que superaría los 215 parques y plazas recuperados en las tres circunscripciones del Distrito Nacional.

Adicionalmente, este mes la alcaldesa iniciará la segunda etapa del programa Sectores Iluminados más Seguros, a través del cual en su primera fase se colocaron más de 9,000 luminarias LED y 200 cámaras de videovigilancia para mejorar la seguridad en los barrios.

Dirección de Comunicaciones ADN
Viernes 17 de abril 2026

Carolina suma un nuevo espacio para el esparcimiento con la entrega del parque Mar Azul



Vecinos lo reciben con alegría y lo consideran un símbolo de convivencia

Santo Domingo, DN – Carolina Mejía sumó un nuevo espacio para el esparcimiento y la convivencia ciudadana con la entrega del remozado parque Mar Azul, el cual se adiciona a las más de 210 recuperaciones realizadas durante su gestión.

La alcaldesa explicó que antes del remozamiento este parque presentaba un avanzado deterioro en sus caminos internos, áreas verdes y elementos perimetrales, por lo cual fue solicitado por el liderazgo comunitario y la Alcaldía del Distrito Nacional se comprometió a desarrollar la obra.

Mejía valoró la satisfacción de poder ver a los niños disfrutar en un área adecuada y segura, ver a un joven ejercitarse o a un adulto mayor disfrutarse un espacio común, describiendo esos hechos como el sentido ratificado de su decisión de hacer servicio público.

“Ver la satisfacción de las vidas que hemos podido tocar para bien es suficiente para cargar energías y seguir adelante. Entonces, el agradecimiento es recíproco porque lo que nosotros hacemos con inmenso amor, lo recibimos para atrás también con muchísimo amor”, afirmó.

Apoyo del liderazgo comunitario

Williams Beltré, presidente de la Junta de Vecinos Mar Azul, aseguró que era un día de alegría para toda la comunidad. “Hoy podemos decir con orgullo que nuestras voces fueron escuchadas y nuestro sueño una realidad, ¡Gracias, Carolina!”, reconoció.

Mercedes de Suriel habló por los comunitarios que llevan más de 35 años residiendo en la zona, expresando su profundo agradecimiento a la alcaldesa por haberle devuelto la belleza y utilidad al parque. Además, invitó a todos los colaboradores de la Alcaldía del DN a imitar el buen ejemplo de Carolina, quien demuestra que las comunidades son la razón de ser y la esencia por la que existen los cabildos.

Un símbolo de convivencia

Ubicado en el sector que Mar Azul, el nuevo espacio cuenta con un área de 3,138 metros cuadrados, iluminado completamente por 42 luminarias LED y protegido por una verja en malla galvanizada. Además, tiene un sendero lineal de 200 metros, ideal como para completar una rutina cardiovascular en varias vueltas.

El parque cuenta con modernas instalaciones pensadas para el disfrute de toda la familia, incluyendo un área infantil equipada para la recreación segura de los más pequeños, una zona de máquinas de ejercicio al aire libre que promueve la actividad física, así como un área de picnic ideal para el esparcimiento y la convivencia en un entorno agradable.

Dirección de Comunicaciones ADN

Sábado 18 de abril 2026

Carolina Mejía y Presidencia inician transformación de la Ciudad Colonial con la construcción del parqueo José Reyes



Santo Domingo, DN – Carolina Mejía y la Presidencia de la República iniciaron los trabajos de construcción del parqueo José Reyes, una solución moderna, segura y acorde a las necesidades actuales de residentes, comerciantes y visitantes de la emblemática zona, la cual será inaugurada en aproximadamente 22 meses.

El moderno edificio de estacionamientos que impulsará la transformación urbana y desahogará la necesidad de aparcamiento en el centro histórico de Santo Domingo con una inversión de 950 millones de pesos.

La iniciativa promete avanzar hacia una Ciudad Colonial más ordenada, accesible y sostenible, sustituyendo la antigua edificación de la calle José Reyes esquina calle El Conde.

El proyecto contempla la construcción de un moderno edificio de estacionamientos con capacidad para aproximadamente 242 vehículos, incluyendo espacios accesibles, áreas para motocicletas y estaciones de carga para vehículos eléctricos.

Se trata de una solución moderna, segura y acorde con las necesidades actuales de residentes, comerciantes y visitantes de la emblemática zona, la cual será inaugurada en aproximadamente 22 meses.

El parqueo José Reyes tendrá siete niveles, integrando áreas comerciales, incluyendo un rooftop con un espacio a ser concesionado de 372.9 metros cuadrados, y facilidades tecnológicas para optimizar su operación. Además, dispondrá de sistemas de seguridad basados en el monitoreo, control de acceso automatizado y videovigilancia. Asimismo, contará con ascensores, iluminación con sensores y sistema de captación pluvial.

Dirección de Comunicaciones ADN
Lunes 20 de abril 2026

Banco Popular y ADN inauguran Parque Sensorial Mirador Sur



Santo Domingo, DN - Carolina Mejía realizó un recorrido para conocer de primera mano los trabajos de remozamiento que se están realizando en el parque V Centenario y su entorno en el populoso sector de Villa Juana.

Durante su recorrido, la ejecutiva municipal resaltó que el espacio fue intervenido porque estaba en muy mal estado y, por ende, los moradores no podían disfrutar de esta área verde que colinda alrededor de sus viviendas.

Mejía, al destacar el programa Sectores Iluminados Más Seguros a través del que se han instalado alrededor de 10 luminarias LED, apuntó que en los sitios donde hay una buena iluminación, aumenta la seguridad, tal como ya está sucediendo en el entorno del parque V Centenario.

La alcaldesa escuchó peticiones de comunitarios y miembros de la Fundación Dominicana de Ciegos, a quienes aseguró que sus solicitudes serán estudiadas para ofrecerles soluciones oportunas.

El vicepresidente del Concejo de Regidores, Junior “Nuno” Castillo, indicó que esta es una obra que beneficiará a ciudadanos de todas las edades, entre ellos, un numeroso grupo de personas con discapacidad visual.

“Esto es una gran recuperación porque era un punto dedicado a la delincuencia; la comunidad ahora se encuentra muy regocijada y empoderada junto a la alcaldesa por la recuperación de este espacio”, dijo Castillo.

El arquitecto Eury Concepción, director de Mantenimiento y Obras Comunitarias de la Alcaldía del Distrito Nacional, señaló que se está trabajando para implementar accesibilidad para mejorar la movilidad de las personas con discapacidad visual y motora.

Robert Pérez, coordinador de Innovación, especificó que se están remozando las aceras, contenes, filtrantes, imbornales, luminarias, así como la colocación de juegos y el acondicionamiento de una cancha que está en los alrededores.

Cabe resaltar que el cabildo ha impactado esta zona con otras obras como la Funeraria Villa Juana, parque Leo Corporán, parque Caonabo Beato, parque lineal Villa María y la reconstrucción de aceras y contenes.

Carolina anunció que se está a punto de inaugurar un nuevo parque Sensorial para niños y niñas con trastorno del espectro autista; el mismo está ubicado en el parque Mirador Sur.

Además, actualmente la alcaldía también trabaja en los parques Mar Azul, Sol y Mar, Los Caminos y la entrega de la nueva etapa del litoral capitalino con el Malecón Deportivo, cuyas instalaciones tiene canchas de fútbol, voleibol, sendero, skate park y locales comerciales.

Dirección de Comunicaciones ADN
Martes 21 de abril 2026

Presidente Abinader y alcaldesa Carolina Mejía inauguran Malecón Deportivo, que será desde ahora el punto de encuentro del deporte dominicano



Alcaldesa Carolina Mejía asegura que el Malecón Deportivo es una apuesta por la reactivación urbana y la calidad de vida, al reconectar la ciudad con el mar

José P. Monegro, presidente del Comité Organizador de los Juegos Centroamericanos y del Caribe 2026, la entrega anticipada de infraestructuras clave, fortaleciendo la preparación del país como sede y elevando sus estándares organizativos

Santo Domingo.- El presidente Luis Abinader y la alcaldesa del Distrito Nacional, Carolina Mejía inauguraron este jueves el Malecón Deportivo, una intervención de casi dos kilómetros del litoral sur que marca un antes y un después en la capital al transformar una zona históricamente relegada en un referente urbano y deportivo del Caribe, con espacios para la recreación, el deporte y la convivencia frente al mar, que será el nuevo punto de encuentro del deporte dominicano.

Durante el acto, el presidente Abinader valoró las cualidades del proyecto y el impacto que tendrá en la práctica deportiva y la recreación de los ciudadanos como parte del Plan Integrado de Santo Domingo (PISD), una estrategia conjunta basada en los ejes de desarrollo urbano, sostenibilidad y movilidad, para transformar a la capital con una gestión coordinada bajo una clara visión de futuro.

El proyecto articula un sistema continuo de áreas deportivas, recreativas, paisajísticas y comerciales, conectadas por un paseo peatonal y una vía de movilidad alterna que dinamiza el entorno.

El Malecón Deportivo abarca 90,000 metros cuadrados, fue diseñado por el arquitecto Luis Alejandro Pérez y contó con una inversión de RD\$333 millones de pesos.

Malecón Deportivo eje de integración y recuperación urbana del litoral sur

Carolina Mejía afirmó que la vinculación entre las diversas áreas del Malecón Deportivo para completar un sistema de recorrido continuo constituye uno de los principales aportes urbanos de la intervención, porque activa de manera integral esta franja del litoral sur y devolviéndole a la ciudad un espacio de convivencia y apropiación colectiva.

“Esto es mucho más que un plan, es un compromiso con el futuro, con la calidad de vida de nuestra gente y con la transformación urbana que merecemos juntos”, puntualizó Mejía sobre el PISD.

La ejecutiva municipal aseguró que más que una obra física, el Malecón Deportivo constituye una apuesta por la reactivación urbana, la inclusión social, la salud, la convivencia y la reconexión de la ciudad con su frente marítimo. “Su desarrollo no solo aporta nueva infraestructura de calidad para el deporte y la recreación, sino que también genera animación urbana, seguridad, vitalidad y una nueva identidad para un sector del litoral sur históricamente relegado”, expresó Mejía.

Destaca entrega anticipada de obras para los Juegos Centroamericanos y del Caribe 2026

De su lado, el presidente del Comité Organizador de los Juegos Centroamericanos y del Caribe, José P. Monegro, valoró el esfuerzo conjunto del Gobierno encabezado por el presidente Luis Abinader y la gestión de la alcaldesa Carolina Mejía en la entrega oportuna de infraestructuras clave.

Destacó que estas obras, concluidas con suficiente antelación, formarán parte de los Juegos Centroamericanos y del Caribe 2026, cuya próxima edición marca el centenario de la justa, fortaleciendo la preparación del país como sede y elevando sus estándares organizativos.

Transformación del Malecón SD

El Malecón Deportivo está dividido en cuatro zonas: skate park, una pista especializada con certificación internacional que será escenario de los Juegos Centroamericanos y del Caribe en la modalidad Street; dos canchas de voleibol de playa, dos canchas de baloncesto 3x3 (sede de esa categoría en los Centroamericanos) y un campo de fútbol 7, además área gastronómica, juegos infantiles y parqueos para 130 vehículos.

También cuenta con gimnasio al aire libre, explanada adoquinada y mobiliario urbano; así como dos canchas de pádel con su respectivo espacio complementario de apoyo y servicio gastronómico.

Dirección de Comunicaciones ADN
Jueves 23 de abril 2026

Carolina rinde cuentas: “Estamos transformando una ciudad que no solo responde al presente, sino que se prepara para el futuro”



Santo Domingo, DN – Carolina Mejía aseguró durante el discurso de su sexta rendición de cuentas que gracias a la gestión que ha desarrollado para transformar la ciudad, hoy Santo Domingo responde al presente y se prepara para el futuro.

“Hoy Santo Domingo es más ordenada, más limpia, más humana y más viva”, apuntó, al enumerar logros que ha tenido en la Alcaldía del Distrito Nacional en el último año calendario.

Al rendir cuentas en el salón de sesiones del Concejo de Regidores, Mejía afirmó que no se trataba solo de un informe de gestión, sino del reflejo de una ciudad que empieza a tener orden, a desarrollarse en todos los sectores y barrios de manera general.

“En definitiva, estamos transformando una ciudad que no solo responde al presente, sino que se prepara para el futuro”, manifestó la alcaldesa del Distrito Nacional.

“No me tiembla el pulso cuando se trata de hacer lo correcto. Cuando llegué a la alcaldía sabía que había que poner orden, porque sólo en orden podemos todos disfrutar sanamente. En el caos y en el desorden ganan unos pocos y pierde la mayoría”, sostuvo.

La ejecutiva municipal consideró que su compromiso ha sido gestionar con transparencia, escuchar a las comunidades y convertir los sueños colectivos en acciones concretas que mejoren la vida cotidiana de todos los ciudadanos.

“A través de esta gestión histórica rendimos cuentas con hechos, con responsabilidad, pero también con un profundo sentido humano. Gobernar una ciudad no es sólo ejecutar obras: es transformar la vida de la gente y eso hemos hecho”, reflexionó.

Carolina subrayó que durante su gestión se ha sentado un precedente en el país, ya que ha demostrado que es posible construir una ciudad donde el orden urbano se traduzca en calidad de vida, en convivencia pacífica y un bienestar que se vive en cada espacio recuperado, en cada calle iluminada, en cada parque lleno de vida.

“Nuestra gestión es eficiente porque tenemos un valor fundamental: la empatía, la capacidad apreciar no solo los reconocimientos, sino también las críticas constructivas”, añadió.

Recuperación histórica del espacio público

Carolina fue enfática en calificar como la más grande recuperación del espacio público que se ha hecho en los últimos 20 años, gracias a intervenciones en las que se recuperaron espacios en la París y su entorno; la Duarte desde la París hasta la México; la entrada este de la ciudad en la 27 de Febrero; La Yagüita, el entorno de Ciudad Sanitaria; y la avenida Máximo Gómez con Nicolás de Ovando, devolviendo a la ciudad 351 kilómetros de espacios públicos incluyendo parques y áreas verdes.

“Ahora vamos por la Duarte, desde la París hasta la avenida Quinto Centenario, que comprende 2.4 km lineales de recuperación, la más grande e histórica intervención de la Alcaldía para las futuras generaciones”, reveló.

Malecón Deportivo transforma litoral sur de la capital

Mejía comentó sobre la inauguración el pasado jueves del Malecón Deportivo, una recuperación de casi dos kilómetros que incluye canchas de fútbol, de pádel, de voleibol, básquetbol, skate park profesional, todo esto con la belleza de tener nuestro mar Caribe de frente. Varias de estas instalaciones serán sede de los Juegos Centroamericanos y del Caribe SD 2025.

“Junto al Gobierno Central vamos a transformar el Malecón hasta la Luperón, otra gran obra en favor de la gente”, anunció.

Una gestión que defiende el medio ambiente

Gracias a los programas Plásticos por Juguetes y Plásticos por Escolares se han beneficiado a más de 70 mil niños y niñas; y se han recolectado 37 millones de botellas en todas sus versiones desde 2021.

Asimismo, el programa “Siembra tu ciudad” ha avanzado desde 2020 con la implementación del Plan de Arbolado Urbano, a través del cual se han plantado más de 110 mil árboles y arbustos y sembrado alrededor de 50 mil metros cuadrados de grama bermuda.

Parques y plazas para la gente

Recordó que en el último año de gestión se inauguraron 23 parques y plazas, abarcando más de 60 mil metros cuadrados de áreas verdes, además de rehabilitar cerca de ocho mil metros cuadrados de aceras y más de tres mil metros lineales de contenes. Todo esto, adujo la ejecutiva municipal, se ve reforzado con los acuerdos de cogestión que involucran al liderazgo comunitario y garantiza el buen funcionamiento y la durabilidad de estos espacios.

“Iniciamos la revitalización de un parque emblemático como el parque Enriquillo, con una intervención de aproximadamente 10 mil metros cuadrados, devolviéndole su esplendor y dinamizando el entorno urbano de Villa Francisca, fortaleciendo su conexión con San Carlos, el Barrio Chino y la Ciudad Colonial, integrando su historia, su identidad y su potencial económico”, puntualizó, al mencionar también otra obra de gran importancia como es la renovación del parque Núñez de Cáceres.

La alcaldesa catalogó a estos espacios como escenarios vivos de encuentro, convivencia e inclusión, ya que han sido los lugares elegidos por los ciudadanos para realizar decenas de miles de actividades, incluyendo miles de cumpleaños, además de bodas, aniversarios, eventos deportivos y culturales. “Esto demuestra que la gente ha hecho suyos estos espacios, convirtiéndolos en el corazón de la vida social de nuestros barrios donde la ciudad se encuentra”.

Mejía expresó su agradecimiento por haber recibido el reconocimiento internacional en el renglón “Nuevo parque sobresaliente e innovador de América Latina” por la organización World Urban Parks por la solución ambiental y el parque de la Urbanización Fernández. El galardón reconoce la excelencia en el diseño, la sostenibilidad y su impacto en la comunidad que tiene este espacio que además de pulmón verde, puso fin a un problema histórico de drenaje pluvial comunitario.

Capacitación técnico-profesional gratuita

Carolina Mejía hizo referencia a varios casos de éxito vinculados a estudiantes de Centro Futuro, un espacio que cuenta con un robusto currículo de capacitaciones técnico-profesionales gratuitas en Cristo Rey, a través del cual han egresado 749 jóvenes de áreas productivas y tecnológicas, gracias a una alianza de la Alcaldía del Distrito Nacional e instituciones como MESCyT, Infotep, Inaguja, Altice y Cincinatus.

Un Santo Domingo más inclusivo

Al abordar el tema de inclusión, la ejecutiva municipal destacó las 22 intersecciones accesibles con aceras podotáctiles para facilitar el tránsito de las personas con discapacidad visual. Además, la entrega del primer parque sensorial de nuestra ciudad para que niños y niñas neurodivergentes puedan disfrutar en un espacio especialmente diseñado y pensado para ellos se encuentra en el Parque Mirador Sur y junto al Banco Popular.

Transformación de la Ciudad Colonial

“El lunes de esta misma semana dimos el primer palazo de lo que será un nuevo y moderno parqueo de la José Reyes, una obra muy esperada, con una inversión de 950 millones de pesos que contempla 242 parqueos con un hermoso diseño urbanístico que respeta la armonía histórica de nuestra Ciudad Colonial. Estamos recuperando nuestra historia para escribir un futuro mejor”, añadió.

Iluminación y seguridad en los sectores

Mejía indicó que con en la primera etapa del programa Sectores Iluminados Más Seguros se instalaron 9,000 luminarias LED en 37 sectores en su primera etapa y conectamos cámaras al 911, “Ya iniciamos la segunda etapa con 10 mil luminarias LED donde completaremos la iluminación de todos nuestros sectores en las tres circunscripciones de la capital”.

“Esta es una mejor ciudad en todos sus indicadores y en el 2028 cuando pasemos esta antorcha, lo haremos con la satisfacción del deber cumplido”, finalizó.

Alcaldía del DN mantiene poda y limpieza preventiva para mitigar posibles efectos de lluvias



Santo Domingo, DN – La Alcaldía del Distrito Nacional mantiene sus acostumbrados trabajos de poda y limpieza preventiva de filtrantes e imbornales para mitigar los posibles efectos de las lluvias pronosticadas a raíz de varias vaguadas.

La medida ordenada por Carolina Mejía busca contrarrestar las acumulaciones de agua que dejan las lluvias en distintos puntos de la ciudad.

En ese sentido, brigadistas de barrido y cuneteo han acompañado a los camiones succionadores en el reforzamiento de puntos críticos para mantener el buen funcionamiento del sistema de drenaje.

Las brigadas de la Dirección de Gestión Ambiental han reforzado sus ejecuciones de poda preventiva de árboles en diferentes puntos de las tres circunscripciones.

El Instituto Dominicano de Meteorología (Indomet) pronosticó aguaceros fuertes, tormentas eléctricas y ráfagas de viento la tarde y noche de este martes en varias regiones del país, debido a la presencia de varias vaguadas.

La Alcaldía del Distrito Nacional reitera su llamado a los ciudadanos para que no saquen bolsas de desechos a los frentes de las viviendas en momentos en los que se esperan precipitaciones.

Asimismo, recuerda a la población la colocación de semáforos pluviales en locaciones puntuales para advertir sobre los niveles de las aguas acumuladas, a manera de prevenir que personas y vehículos puedan resultar afectados.

Dirección de Comunicaciones ADN

Martes 28 de abril 2026

Embajadora Leah Campos y Carolina Mejía tratan temas de interés para RD y EE. UU.



Santo Domingo, DN – La embajadora de Estados Unidos en República Dominicana, Leah Francis Campos, sostuvo una reunión este martes con Carolina Mejía en la que trataron temas de interés para ambas naciones.

El encuentro tuvo lugar en el despacho de la alcaldesa del Palacio Consistorial de la Ciudad Colonial, donde la diplomática estadounidense fue recibida por la ejecutiva municipal y parte de su equipo.

Durante la reunión, Campos y Mejía pasaron revistas a temas de interés mutuo, explorando oportunidades de colaboración y abordando desafíos compartidos. En ese escenario, la reunión también habría servido para explorar nuevas vías de apoyo entre la Embajada de Estados Unidos y el gobierno municipal, en un contexto marcado por el impulso a programas de desarrollo y transparencia.

El encuentro sugiere un interés mutuo por articular una agenda que trascienda lo institucional y se proyecte hacia decisiones concretas en materia de seguridad, inversión y manejo urbano.

Anteriormente, la representante de Estados Unidos asistió a la proyección en la Plaza Santo Domingo de un partido del Clásico Mundial de Béisbol entre su país y República Dominicana, donde disfrutó junto a Carolina y parte del pueblo capitalino.

La embajadora Campos se ha mantenido reuniéndose con distintas personalidades de influencia en la vida nacional, desde su presentación de cartas credenciales ante el presidente Luis Abinader en noviembre de 2025.

Dirección de Comunicaciones ADN
Martes 28 de abril 2026

Carolina lleva alegría y bienestar a la comunidad con entrega del renovado parque Urbanización Solimar



Santo Domingo, DN - Carolina Mejía llevó alegría y bienestar a la comunidad con la entrega del remozado parque Urbanización Solimar, el cual forma parte de los 215 espacios de recreación y esparcimiento para las familias que ha recuperado durante su gestión en todo el Distrito Nacional.

Mejía agradeció a los comunitarios y juntas de vecinos del sector por hacer de cada recuperación de espacio un trabajo mancomunado con el equipo de la alcaldía, indicando que esa unión es la que permitirá que todo permanezca en orden, limpieza y buen estado.

La ejecutiva municipal apuntó que para convivir y disfrutar en este parque, lo primero es saber que todos tienen la misma responsabilidad de cumplir las reglas porque sin ellas no hay sana ni pacífica convivencia.

“Al llegar me sentí tan honrada de poder trabajar por la recuperación de espacios para nuestros adultos mayores y nuestros jóvenes que necesitan área deportiva y de recreación, este sector tiene la gran bendición de contar con un espacio que ya pudimos reconstruir”, manifestó Mejía.

Además, Carolina resaltó que es un gran privilegio tener la oportunidad de trabajar para construir espacios seguros orientados y dirigidos a la familia, pensado en el bienestar de la gente.

La presidenta de la Junta de Vecinos Solimar, Yíssel Margarita López, en sus palabras de agradecimiento indicó lo feliz que se siente la comunidad al ser escuchada, luego de años sin poder aprovechar esta área.

“Con el corazón lleno de gratitud, para recibir este espacio, durante mucho tiempo era un terreno que estábamos desaprovechando, pero hoy gracias a Dios, la visión, tenacidad y compromiso inquebrantable de la alcaldesa Carolina este escenario ha cambiado”, expresó López.

Reconocimiento comunitario

Durante el acto, la Junta de Vecinos Solimar reconoció a la alcaldesa Carolina Mejía por el arduo trabajo que ha venido realizando no solo en referido sector, sino en todo el Distrito Nacional.

Asimismo, el liderazgo comunitario entregó reconocimientos por el esfuerzo del equipo de la alcaldía a la directora de Innovación y Proyectos Especiales, Yolanda de la Rosa; directora de Gestión Ambiental, Milagros Mercedes; director Administrativo Concejo de Regidores, Raudy Vargas; y el coordinador de Innovación, Robert Pérez.

Renovación integral del espacio

En el sector Solimar, específicamente en la calle Caracoles donde está ubicado este parque, los ciudadanos de todas las edades podrán darse cita para ejercitarse, recrearse y compartir en un ambiente seguro, limpio y fresco.

Cuenta con 1,400 metros de grama y sustrato; un área de picnic y sus bancos donde amigos, vecinos y familiares podrán reunirse; área de ejercicio con maquinarias modernas y cancha de baloncesto; y área infantil para que los pequeños de la casa se puedan recrear en un ambiente natural al ser adornado con 20 árboles que forman parte de Plan de Arbolado Urbano Distrito Nacional y la poda de los ya existentes.

La pintura de todo el entorno y los murales coloridos embellecen el lugar ofreciendo una vista única para pasear por los caminos internos debidamente iluminados con luces LED en todos los alrededores y en la nueva cancha deportiva, una verja en malla galvanizada que garantizara la seguridad y confianza de los usuarios y rampas de acceso para que las personas con discapacidad tengan una mayor accesibilidad.

Dirección de Comunicaciones ADN
Miércoles 29 de abril 2026

Carolina inicia segunda fase del programa Sectores Iluminados más Seguros en San Carlos



Santo Domingo, DN - Carolina Mejía inició la segunda fase del programa Sectores Iluminados Más Seguros, entregando 318 luminarias LED en más de 40 calles intervenidas del sector de San Carlos.

Esta segunda etapa del programa busca instalar 10 mil luminarias para terminar de iluminar en su totalidad las vías y sectores del Distrito Nacional, para que los ciudadanos puedan transitar sintiéndose más seguros y compartir en horas de la noche en los distintos espacios.

“San Carlos es hoy un sector más iluminado y más seguro”, dijo Mejía entre los aplausos de los asistentes. Asimismo, la ejecutiva municipal hizo un recorrido por varias viviendas y negocios de la barriada para palpar la satisfacción de los comunitarios.

Con inmensa alegría, los comunitarios le externaron su agradecimiento por las acciones en diferentes áreas que ha tenido la ejecutiva municipal en San Carlos durante su gestión.

Al acto también asistió el coronel Diego Pesqueira, presidente del Consejo Directivo del Club Deportivo y Cultural San Carlos, quien manifestó su gratitud porque estas luminarias entregadas por Carolina se convierten en mayor seguridad para el sector.

También dijo presente el director de Desarrollo Comunitario, Raymond Rodríguez y los regidores Giancarlo Vega, Yovany Moya, Junior “Nuno” Castillo y María Laura Báez.

La primera fase del exitoso programa concluyó con alrededor de 10 mil luminarias LED colocadas en 23 sectores y 11 avenidas y 200 cámaras de videovigilancia monitoreadas por el Sistema de Emergencia 9-1-1.

La alcaldesa ha encabezado entregas de las lámparas LED en Los Ríos, Zona Universitaria, Manganagua, ensanche Luperón, San Gerónimo, El Milloncito, Las Praderas, El Vergel, Bella Vista, Evaristo Morales, Rosmil, El Millón, Piantini, ensanche Julieta, Altos de Arroyo Hondo II, El Cacique, Los Cacicazgos, Mirador Sur, Mar Azul, Miraflores, ensanche Carmelita y 30 de Mayo. Además, en las avenidas Cayetano Germosén, Monumental, Tuntí Cáceres, Abraham Lincoln, Núñez de Cáceres, entre otras.

La alcaldía ha llegado hasta este populoso sector de San Carlos a través del programa La Alcaldía Llega a Ti, dándole la oportunidad de que puedan expresar sus quejas y luego un operativo médico social fruto de esta visita.

Dirección de Comunicaciones ADN
Miércoles 29 de abril 2026

Carolina Mejía conversa con estudiantes en el ensanche La Fe sobre responsabilidad ciudadana



Santo Domingo, DN – Carolina Mejía conversó con estudiantes del Centro Educativo Nuestra Señora de La Fe sobre responsabilidad ciudadana y cuidado del medioambiente.

Se trata de la continuación del programa La Alcaldía Llega a Centros Educativos, una iniciativa a través de la que la ejecutiva municipal sostiene encuentros con estudiantes para orientarlos en búsqueda de que se conviertan en multiplicadores de las buenas acciones, así como explicarles el funcionamiento del cabildo.

Mejía compartió su testimonio de servicio público, acción que aseguró siempre tuvo como finalidad trabajar al servicio de los demás para construir bienestar y mejorar la calidad de vida de la gente.

“Nosotros podemos hacer cambios trascendentales con la sumatoria de decisiones individuales”, explicó, al sugerirles a los estudiantes buscar oportunidades para generar cambios positivos desde cosas tan fundamentales como el correcto manejo de los desechos.

Carolina afirmó estar súper orgullosa del trabajo que realiza en la Alcaldía del Distrito Nacional para impulsar bienestar en la capital. En ese sentido, dijo que las respuestas de los ciudadanos ante soluciones que puede proveer en los distintos sectores le dan fuerzas y determinación para continuar sirviendo.

Mejía detalló el programa Parques para todos, a través del que se han entregado más de 215 parques y plazas, gracias a recursos propios de la alcaldía, combinados en ocasiones con los del Gobierno central o los del sector privado.

La alcaldesa también hizo un recuento por las más de 10,000 luminarias LED instaladas en sectores y avenidas de las tres circunscripciones y en cuya segunda fase se prevé completar los barrios faltantes en el Distrito Nacional.

Mejía valoró la curiosidad de los estudiantes y les exhortó a participar en los distintos procesos. “Mi objetivo aquí cuando llegué era sembrar en ustedes esa semillita de que podemos colaborar para cambiar las cosas”.

El director del Centro Educativo Nuestra Señora de La Fe, padre Francisco Benito Alvarado, agradeció a la alcaldesa por la muestra de cercanía y a los estudiantes por el buen comportamiento exhibido.

Carolina Mejía se ha mantenido llevando el programa La Alcaldía Llega a Ti a diversos centros educativos, incluyendo al Instituto Señoritas Salomé Ureña, Instituto Politécnico Bartolomé Vegh, Excelencia República de Colombia, Arroyo Hondo, Colegio Salesiano María Auxiliadora, Centro Santo Cura de ARS, Instituto Especializado de Investigación y Formación en Ciencias Jurídicas, Instituto Salesiano Don Bosco, la Alianza Francesa, Carol Morgan School, Notre Dame School, Calasanz, MC School, Ashton School, Lux Mundi y Liceo Benito Juárez.

Dirección de Comunicaciones ADN
Jueves 30 de abril 2026

SANTO DOMINGO  ADN ALCALDIA
DISTRITO
REGIONAL

   @alcaldiadn



ALCALDIA DEL DISTRITO NACIONAL
REPÚBLICA DOMINICANA

Área responsable de la documentación y presentación de la evidencia:

Departamento de Calidad en la Gestión

A abril 2026



Loyda Y. Soto Soto

Enlace SISMAP

Loyda Y. Soto S.




AYUNTAMIENTO DEL DISTRITO NACIONAL

DESPACHO DE LA ALCALDESA

16 de diciembre de 2024

Responsabilidad de los Usuarios en Relación al Servicio de Manejo de Residuos Sólidos

1. Los munícipes del Distrito Nacional, tienen el deber y la obligación de participar, en las jornadas, proyectos, capacitaciones y/o proyectos relacionados con el manejo de residuos sólidos que se generen en el municipio.
2. Todos los munícipes deben cooperar con el ayuntamiento sacando los residuos en los horarios establecidos para la recolección de los mismos.
3. El ciudadano tiene la responsabilidad y el compromiso de limpiar su solar, vivienda o cualquier terreno de su propiedad ubicados en zona urbana.
4. Todo ciudadano tiene el derecho de realizar quejas, denuncias o reclamaciones en cuanto a la recolección de los desechos sólidos.
5. Es responsabilidad del ciudadano cumplir con los horarios de recogida establecidos por las autoridades y estar pendiente de la frecuencia de recolección divulgada por el ayuntamiento; así como evitar depositarlos fuera de los contenedores destinados para esto y la quema de los desechos.
6. El pago del servicio de recolección de los residuos es un deber del ciudadano y debe efectuarlo de la manera indicada por el departamento correspondiente en el ayuntamiento, evitando retrasos y deudas pendientes.
7. Todo munícipe debe colaborar en todo lo posible en reducir los residuos generados, reutilizar al máximo antes de desechar los artículos de plástico, cartón y latas entre otros.
8. El almacenamiento y disposición de los residuos en los contenedores provistos (o espacios) por el ayuntamiento que generen los munícipes son responsabilidad de estos, para lo cual establecerán los acuerdos necesarios con el ayuntamiento.


Carolina Mejía
Alcaldesa





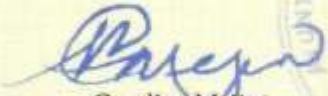
AYUNTAMIENTO DEL DISTRITO NACIONAL


DESPACHO DE LA ALCALDESA

16 de diciembre de 2024

Responsabilidades y Atribuciones del Ayuntamiento del Distrito Nacional en Relación al Servicio de Manejo de Residuos Sólidos

1. El Ayuntamiento del Distrito Nacional es responsable de la gestión de los residuos sólidos no peligrosos generados en su territorio para todo inmueble, es decir, residencial, comercial, industrial, instalaciones públicas y los generados en las vías públicas.
2. Es responsabilidad del Ayuntamiento del Distrito Nacional, la realización de proyectos con el fin de sensibilizar a la ciudadanía en cuanto a la separación de los Residuos Sólidos.
3. El gobierno local se encargará del barrido, limpieza y ornato de los espacios públicos y recreativos del municipio, así también como garantizar la conservación física de los mismos y adecuación de estos para la inclusión de las personas con discapacidad.
4. La recolección, transporte, disposición final de los residuos sólidos no peligrosos, son competencia del Ayuntamiento municipal.
5. El Ayuntamiento debe disponer de un presupuesto especial del presupuesto general para el manejo técnico ambiental de los residuos que diariamente ingresan al sitio de disposición final garantizando la aplicación de sistema de gestión que minimicen los impactos negativos en el ambiente como lo establece la ley 64-00 sobre medio ambiente y recursos naturales.
6. El gobierno local está en la entera disposición en atender las sugerencias, quejas y/ denuncias realizadas por los munícipes en cuanto todo lo relacionado al manejo de los residuos sólidos, y proceder según considere más conveniente en cada caso.
7. Es derecho y obligación de la alcaldía crear y aplicar sanciones a cualquier persona física o moral que cometan infracción relacionada con la disposición y manejo.
8. En cuanto a los contenedores, zafacones, tanques o cualquier otro artículo utilizado para el almacenamiento provisional de los desechos, el Ayuntamiento es el responsable de crear y aplicar controles sanitarios eficientes, para evitar la contaminación del ambiente, así como también sancionar a todo aquel que deposite los residuos fuera de los contenedores.
9. Es responsabilidad del Ayuntamiento disponer de una metodología eficaz para medir los servicios de la gestión integral de Residuos Sólidos orientados a la calidad y a la eficiencia, aplicando nuevas tecnologías e iniciativas que sean ambientalmente amigables.
10. Cumplir con las rutas de barridos y recolección en la forma y día establecidos por el Ayuntamiento.


Carolina Mejía
Alcaldesa





CIRCUNSCRIPCIÓN NO.1

SECTORES / RUTAS	FRECUENCIAS	HORARIO
MIRADOR NORTE - BELLA VISTA NORTE	LUN-DOM	6:00 PM A 12:00 AM
NACO NORTE	LUN-DOM	6:00 PM A 12:00 AM
MIRAFLORES, DON BOSCO	LUN-DOM	6:00 PM A 12:00 AM
RENACIMIENTO NORTE	LUN-MIÉ-VIE	6:00 PM A 12:00 AM
NACO SUR, LA ARBOLEDA, LA YUCA	LUN-DOM	6:00 PM A 12:00 AM
LOS CACICAZGOS OESTE	LUN-MIÉ-VIE	6:00 PM A 12:00 AM
LOS CACICAZGOS ESTE	MAR-JUE-SÁB	6:00 PM A 12:00 AM
PARAISO, YOLANDO MORALES	LUN-DOM	6:00 PM A 12:00 AM
URB. LAS PRADERAS, ALTO DE LAS PRADERAS, CIUDAD MODERNA, PLAZA DE LA CULTURA, RES. AGUADITA Y CIUDAD NUEVA	LUN-DOM	6:00 PM A 12:00 AM
SAN GERÓNIMO, URB. ESTANCIA NUEVA, ENCARNACIÓN	LUN-MIÉ-VIE	6:00 PM A 12:00 AM
RES. ROSMIL, EL MILLÓN	MAR-JUE-SÁB	6:00 PM A 12:00 AM
CIUDAD COLONIAL	LUN-DOM	6:00 PM A 12:00 AM
SAN LÁRAZO, SAN MIGUEL, SAN ANTÓN, LA ATARAZANA SEMILLERO DE LA JAVILLA, SERRALLES, BELLA VISTA Y EL MANGUITO	LUN-DOM	6:00 PM A 12:00 AM
AV. INDEPENDENCIA DE LA ITALIA A LA LUPERÓN / LUPERÓN A LA LINCOLN Y CENTRO DE LOS HERÓES	LUN-DOM	6:00 PM A 12:00 AM
ENSANCHE LUGO, SAN CARLOS SUR	LUN-DOM	6:00 PM A 12:00 AM
SERRALES, LOPE DE VEGA Y AV- V CENTENARIO	LUN-DOM	6:00 PM A 12:00 AM
AV. DUARTE, AV. JOSÉ MARTÍ	LUN-DOM	6:00 PM A 12:00 AM
CARMELITA, URB. CHARLES SUMNER Y URB. FERNÁNDEZ	MART-JUE-SÁB	6:00 PM A 12:00 AM
JULIETA MORALES LOS PRADITOS	LUN-MIÉ-VIE	6:00 PM A 12:00 AM
GAZCUE, ENS. INDEPENDENCIA, LA PRIMAVERA.	LUN-DOM	6:00 PM A 12:00 AM

- La recogida de desechos es un servicio tercerizado, el cumplimiento de estas rutas y frecuencias depende del servicio de disposición final de Duquesa, por lo que está sujeto a variación.





CIRCUNSCRIPCIÓN NO.1

SECTORES / RUTAS	FRECUENCIAS	HORARIO
LA ESPERILLA, EL VERGEL Y LA JULIA	LUN-DOM	6:00 PM A 12:00 AM
CIUDAD UNIVERSITARIA, VILLA MARÍA Y SAN GERÓNIMO	LUN-DOM	6:00 PM A 12:00 AM
JARDINES DEL EMBAJADOR Y BELLA VISTA SUR	LUN-DOM	6:00 PM A 12:00 AM
RENACIMIENTO SUR, URB. REAL	LUN-MIÉ-VIE	6:00 PM A 12:00 AM
LOTERÍA, MIRADOR SUR	MAR-JUE-SÁB	6:00 PM A 12:00 AM
ENS. QUISQUEYA	LUN-DOM	6:00 PM A 12:00 AM
ESTELA MARÍA, LOS MILLONES	LUN-DOM	6:00 PM A 12:00 AM
LOS MILLONES, EVARISTO MORALES	LUN-DOM	6:00 PM A 12:00 AM
EL MILLONCITO, RESTAURADORES	MAR-JUE-SÁB	6:00 PM A 12:00 AM
LOS RESTAURADORES, MANGANAGUA	LUN-MIÉ-VIE	6:00 PM A 12:00 AM
PIANTINI	LUN-DOM	6:00 PM A 12:00 AM
LOS PRADOS	LUN-MIÉ-VIE	6:00 PM A 12:00 AM
LA CASTELLANA	MAR-JUE-SÁB	6:00 PM A 12:00 AM
GACELA, RES. JOSÉ CONTRERAS, PEDREGAL / AV. CAYETANO GERMOSEN DESDE AV. LUPERÓN HASTA LA AV. ITALIA	LUN-MIÉ-VIE	6:00 PM A 4:00 PM
RES. JOSÉ CONTRERAS Y PRADERA VERDE	MAR-JUE-SÁB	6:00 PM A 4:00 PM
ENSANCHE LA PAZ	MAR-JUE-SÁB	6:00 PM A 4:00 PM
LUZ CONSUELO SUR Y NORTE	LUN-MIÉ-VIE	6:00 PM A 4:00 PM
SAN MIGUEL NORDESA 1 MANRESA	LUN-MIÉ-VIE	6:00 PM A 4:00 PM
SAN MIGUEL Y PEATONES DEL INVI	MAR-JUE-SÁB	6:00 PM A 4:00 PM
ENRIQUILLO KM8 Y SAN JOSÉ KM7	LUN-DOM	6:00 PM A 4:00 PM

- La recogida de desechos es un servicio tercerizado, el cumplimiento de estas rutas y frecuencias depende del servicio de disposición final de Duquesa, por lo que está sujeto a variación.





CIRCUNSCRIPCIÓN NO.1

RUTAS	FRECUENCIAS	HORARIO
TROPICAL DOMINICANOS AUSENTES	LUN-MIÉ-VIE	6:00 AM A 4:00 PM
MAR AZUL, URB. BETA, MIRAMAR Y AV. 30 DE MAYO	MAR-JUE-SÁB	6:00 AM A 4:00 PM
30 DE MAYO, ROCA MAR Y C/ HABICHUELITA	MAR-JUE-SÁB	6:00 AM A 4:00 PM
ATALA, RESIDENCIAL KG Y AV. CAYETANO GERMOSÉN DESDE AV. LUPERÓN HASTA LA AV. ITALIA	MAR-JUE-SÁB	6:00 AM A 4:00 PM
JARDINES DEL SUR AURORA LAS ACACIAS AFIMAR	LUN-MIÉ-VIE	6:00 AM A 4:00 PM
COSTA BRAVA Y CACIQUE 1 Y 2	MAR-JUE-SÁB	6:00 AM A 4:00 PM
CACIQUE 3 - 4 COSTA BRAVA	LUN-MIÉ-VIE	6:00 AM A 4:00 PM
OFELIA, MARIEM, DOÑA DILIA Y AV. INDEPENDENCIA DESDE AV. NÚÑEZ DE CÁCERES HASTA C/ OFELIA	MAR-JUE-SÁB	6:00 AM A 4:00 PM
INTERIOR A C/ SAN JUAN MARÍA SANDRA 1 Y 2	LUN-MIÉ-VIE	6:00 AM A 4:00 PM
LOTERÍA, COSTA CRIOLLA Y AV. CAYETANO GERMOSEN DESDE AV. ITALIA HASTA AV. LUPERÓN	MAR-JUE-SÁB	6:00 AM A 4:00 PM
LOS VIENTOS	LUN-MIÉ-VIE	6:00 AM A 4:00 PM
RESIDENCIAL VELAZCASA COSTA CARIBE NORDESA 2	LUN-MIÉ-VIE	6:00 AM A 4:00 PM
INVI, AESA, ATLANTIDA, 16 DE AGOSTO Y AV. INDEPENDENCIA DESDE LA LUPERÓN HASA NÚÑEZ DE CÁCERES	MAR-JUE-SÁB	6:00 AM A 4:00 PM
MATA HAMBRE 30 DE MAYO	LUN-MIÉ-VIE	6:00 AM A 4:00 PM
BELLA VISTA CENTRO, AV. SARASOTA Y TORRE EL SOL	LUN-DOM	6:00 PM A 12:00 AM
LOS MAESTROS	LUN-DOM	6:00 PM A 12:00 AM
ENSANCHE LA PAZ, HONDURA Y MARIPILI	LUN-MIÉ-SÁB	6:00 AM A 4:00 PM
EL PORTAL	MAR-JUE-SÁB	6:00 AM A 4:00 PM
SECTOR MATA HAMBRE	LUN-MIÉ-VIE	6:00 AM A 4:00 PM
30 DE MAYO Y JARDINES DEL CARIBE Y AV. INDEPENDENCIA DESDE C/ SAN JUAN BAUTISTA HASTA AV. LINCOLN	MAR-JUE-SÁB	6:00 AM A 4:00 PM

- La recogida de desechos es un servicio tercerizado, el cumplimiento de estas rutas y frecuencias depende del servicio de disposición final de Duquesa, por lo que está sujeto a variación.



CIRCUNSCRIPCIÓN NO.2

SECTORES / RUTAS	FRECUENCIAS	HORARIO
HOYO DE CHULIN	LUN-SÁB	6:00 AM A 3:00 PM
LOS PINOS	LUN-MIÉ-VIE	6:00 AM A 3:00 PM
SAN SEBASTIÁN	LUN-MIÉ-VIE	6:00 AM A 3:00 PM
LAS LADERAS	MAR-SÁB	6:00 AM A 3:00 PM
RESIDENCIAL BOTÁNICO	MAR-JUE-VIE	6:00 AM A 3:00 PM
LAS ALDABAS	MAR-JUE-SÁB	6:00 AM A 3:00 PM
URBANIZACIÓN LOS RIOS	MAR-JUE-SÁB	6:00 AM A 3:00 PM
VILLA MARINA	LUN-MIÉ-VIE	6:00 AM A 3:00 PM
LOS PINOS DE LOS RÍOS	LUN-MIÉ-VIE	6:00 AM A 3:00 PM
EL CLARET	LUN-DOM	6:00 AM A 3:00 PM
LA YUCA	LUN-SÁB	6:00 AM A 3:00 PM
BRISAS DEL NORTE	LUN Y JUE	6:00 AM A 3:00 PM
CARRETERA LA ISABELA	MAR-JUE-SÁB	6:00 AM A 3:00 PM
LOS ÁNGELES	LUN A SÁB	6:00 AM A 3:00 PM
LOS JARDINES	MAR-JUE-SÁB	6:00 AM A 3:00 PM
GALA, CONSTELACIONES	LUN-MIÉ-VIE	6:00 AM A 3:00 PM
VILLA GRACIELA	LUN-MIÉ-VIE	6:00 AM A 3:00 PM
CIUDAD REAL I	LUN-MIÉ-VIE	6:00 AM A 3:00 PM
CIUDAD REAL II	LUN A DOM	7:00 AM A 1:00 PM
CASITA LINDA, VILLA AMANDA	MIÉ-SÁB	7:00 AM A 1:00 PM

- La recogida de desechos es un servicio tercerizado, el cumplimiento de estas rutas y frecuencias depende del servicio de disposición final de Duquesa, por lo que está sujeto a variación.





CIRCUNSCRIPCIÓN NO.2

SECTORES / RUTAS	FRECUENCIAS	HORARIO
CARMEN MARÍA	MAR-JUE-SÁB	6:00 AM A 3:00 PM
PERANTUEN	MAR-JUE-SÁB	6:00 AM A 3:00 PM
PUERTO DE HIERRO	MAR-SÁB	6:00 AM A 3:00 PM
CUESTA HERMOSA I	LUN-MIÉ-VIE	6:00 AM A 3:00 PM
CUESTA HERMOSA II	MAR-JUE-SÁB	6:00 AM A 3:00 PM
CUESTA HERMOSA III	LUN-MIE-VIE	6:00 AM A 3:00 PM
QUINTAS DE CUESTA HERMOSA	LUN-MIE-VIE	6:00 AM A 3:00 PM
ISABEL VILLAS, SAN SEBASTIÁN	LUN-MIE-VIE	6:00 AM A 3:00 PM
EL TUTUMO	LUN-MIE-VIE	6:00 AM A 3:00 PM
JACOBO MAJLUTA	LUN-DOM	6:00 AM A 3:00 PM
CIRCUNVALACIÓN (LOS RIOS)	LUN- DOM	6:00 AM A 3:00 PM
LOS PERALEJOS	LUN-SÁB	6:00 AM A 3:00 PM
VILLA GRACIELA	LUN-MIÉ-VIE	6:00 AM A 3:00 PM
CRISTO REY I	LUN-DOM	6:00 AM A 3:00 PM
LAS FLORES	LUN-SÁB	6:00 AM A 3:00 PM
LAS YAGUITA	LUN-SÁB	6:00 AM A 3:00 PM
C/ LUZ	LUN-SÁB	6:00 AM A 3:00 PM
C/ PAZ Y BIEN	LUN-SÁB	6:00 AM A 3:00 PM
C/ 47	LUN-SÁB	6:00 AM A 3:00 PM
C/ LA LECHUGA	LUN-SÁB	6:00 AM A 3:00 PM

- La recogida de desechos es un servicio tercerizado, el cumplimiento de estas rutas y frecuencias depende del servicio de disposición final de Duquesa, por lo que está sujeto a variación.





CIRCUNSCRIPCIÓN NO.2

SECTORES / RUTAS	FRECUENCIAS	HORARIO
C/ PROGRESO	LUN-SÁB	6:00 AM A 3:00 PM
RES. 35	LUN-SÁB	6:00 AM A 3:00 PM
EL BRONX	LUN-SÁB	6:00 AM A 3:00 PM
ESPERANZA II	LUN-SÁB	6:00 AM A 3:00 PM
EL CALICHE	LUN-SÁB	6:00 AM A 3:00 PM
C/ HIGUEY	LUN-SÁB	6:00 AM A 3:00 PM
BARRIO PUERTO RICO	LUN-SÁB	6:00 AM A 3:00 PM
LA AGUSTINITA	LUN-SÁB	6:00 AM A 3:00 PM
BARRIO EL BRONX	LUN-SÁB	6:00 AM A 3:00 PM
C/ SANTA TERESA	LUN-SÁB	6:00 AM A 3:00 PM
LOS PRÓCERES	LUN-SÁB	6:00 AM A 3:00 PM
GALINDO	LUN-SÁB	6:00 AM A 3:00 PM
C/34	LUN-SÁB	6:00 AM A 3:00 PM
C/45	LUN-SÁB	6:00 AM A 3:00 PM
C/ FÉLIX E. MEJÍA	LUN-SÁB	6:00 AM A 3:00 PM
RESP. LOS MÁRTIRES	LUN-SÁB	6:00 AM A 3:00 PM
SANTA RITA, LA 40	LUN-SÁB	6:00 AM A 3:00 PM
ANA GAUTIER	LUN-SÁB	6:00 AM A 3:00 PM
CRISTO REY II	LUN-DOM	6:00 AM A 3:00 PM
LOS TAVARES, DON ARTURO	LUNES-MIÉ-VIE	6:00 AM A 3:00 PM
LA CEMENTERA	LUN-MÍE-VIE	6:00 AM A 3:00 PM

- La recogida de desechos es un servicio tercerizado, el cumplimiento de estas rutas y frecuencias depende del servicio de disposición final de Duquesa, por lo que está sujeto a variación.



CIRCUNSCRIPCIÓN NO.2

SECTORES / RUTAS	FRECUENCIAS	HORARIO
ARROYO HONDO VIEJO	LUN-DOM	6:00 AM A 3:00 PM
LAS COLINAS DE ARROYO HONDO	MAR-JUE-SÁB	6:00 AM A 3:00 PM
DON PACHITO, PALMA REAL	LUN-JUE	6:00 AM A 3:00 PM
ARROYO HONDO II	LUNES-MIÉ-VIE	6:00 AM A 3:00 PM
ARROYO HONDO III	MAR-JUE-SÁB	6:00 AM A 3:00 PM
KENNEDY	LUN-SÁB	6:00 AM A 3:00 PM

NOCTURNO

AV. MÁXIMO GÓMEZ	LUN-SÁB	6:00 PM A 12:00 AM
AV. NICOLÁS DE OVANDO	LUN-SÁB	6:00 PM A 12:00 AM
AV. SAN MARTÍN	LUN-SÁB	6:00 PM A 12:00 AM
AV. ORTEGA Y GASSET	LUN-SÁB	6:00 PM A 12:00 AM
AV. LOS MARTIRES	LUN-SÁB	6:00 PM A 12:00 AM
LA 41	LUN-SÁB	6:00 PM A 12:00 AM
AV. SAN JUAN DE LA MAGUANA	LUN-SÁB	6:00 PM A 12:00 AM
PERANTWEN	LUN-SÁB	6:00 PM A 12:00 AM
AV. DEL RÍO	LUN-SÁB	6:00 PM A 12:00 AM
AV. MONUMENTAL	LUN-SÁB	6:00 PM A 12:00 AM
AV. EMMA BALAGUER	LUN-SÁB	6:00 PM A 12:00 AM
AV. REYES CATÓLICOS	LUN-SÁB	6:00 PM A 12:00 AM

- La recogida de desechos es un servicio tercerizado, el cumplimiento de estas rutas y frecuencias depende del servicio de disposición final de Duquesa, por lo que está sujeto a variación.





CIRCUNSCRIPCIÓN NO.2

SECTORES / RUTAS	FRECUENCIAS	HORARIO
AGUSTINITA	LUN-SÁB	6:00 PM A 12:00 AM
AV. TIRADENTE	LUN-SÁB	6:00 PM A 12:00 AM
AV. LOPEZ DE VEGA	LUN-SÁB	6:00 PM A 12:00 AM
AV. SAN CRISTOBAL	LUN-SÁB	6:00 PM A 12:00 AM
AV. SAN MARTÍN	LUN-SÁB	6:00 PM A 12:00 AM
AV. PEDRO LIVIO CEDEÑO	LUN-SÁB	6:00 PM A 12:00 AM
AV. PEPILLO SALCEDO	LUN-SÁB	6:00 PM A 12:00 AM
AV. CARLOS PÉREZ RICARD	LUN-SÁB	6:00 PM A 12:00 AM
AV. REP. DE COLOMBIA	LUN-SÁB	6:00 PM A 12:00 AM
AV. LOS PROCERES	LUN-SÁB	6:00 PM A 12:00 AM
AV. FOUNTAINE BLUE	LUN-SÁB	6:00 PM A 12:00 AM
AV. CIRCUNVALACIÓN LOS RÍOS	LUN-SÁB	6:00 PM A 12:00 AM
AGUSTINITA	LUN-DOM	6:00 PM A 12:00 AM

- La recogida de desechos es un servicio tercerizado, el cumplimiento de estas rutas y frecuencias depende del servicio de disposición final de Duquesa, por lo que está sujeto a variación.





CIRCUNSCRIPCIÓN NO.3

SECTORES / RUTAS	FRECUENCIAS	HORARIO
VILLA MARÍA Y MEJORAMIENTO SOCIAL	LUN-DOM	6:00 AM A 4:00 PM
C/ ANÍBAL DE ESPINOSA, ESQ. MARCO ADON, VILLA AGRÍCOLAS	LUN-DOM	6:00 AM A 4:00 PM
AV. DUARTE, ESQ. C/ 30 (ESCUELA ESPAÑA) VILLA AGRÍCOLAS	LUN-DOM	6:00 AM A 4:00 PM
C/ MARÍA MONTES, ESQ. C/ 30. VILLAS AGRÍCOLAS	LUN-DOM	6:00 AM A 4:00 PM
C/ MARCO RUIZ, ESQ. HERMANOS PINZÓN	LUN-DOM	6:00 AM A 4:00 PM
C/ FRANCISCO HENRÍQUEZ Y CARVAJAL, ESQ. DR. BETANCES	LUN-DOM	6:00 AM A 4:00 PM
C/ VICENTE NOBLE CON RAVELO, VILLA FRANCISCA	LUN-DOM	6:00 AM A 4:00 PM
C/ CARLOS NOUEL CON TUNTI CÁCERES, VILLA CONSUELO	LUN-DOM	6:00 AM A 4:00 PM
AV. 17 ESQ. C/ 10, ENSANCHE ESPAILLAT	LUN-DOM	6:00 AM A 4:00 PM
AV. DUARTE, ESQ. OSVALDO BAZIL, VILLA MARÍA	LUN-DOM	6:00 AM A 4:00 PM
AV. FRANCISCO DEL ROSARIO SÁNCHEZ	LUN-DOM	6:00 AM A 4:00 PM
C/ 6 ESQ. AV. DUARTE	LUN-DOM	6:00 AM A 4:00 PM
AV. ALBERT THOMAS ESQ. C/ 11	LUN-DOM	6:00 AM A 4:00 PM
C/ 11 ENTRE JOSEFA BREA Y YOLANDA GUZMÁN, VILLA MARÍA	LUN-DOM	6:00 AM A 4:00 PM
C/ HERMANOS PINZÓN CON 14, VILLA CONSUELO	LUN-DOM	6:00 AM A 4:00 PM
C/ DR. BETANCES CON RAVELO	LUN-DOM	6:00 AM A 4:00 PM
C/ JUANA SANTITOPA, ESQ. MÉXICO, VILLA FRANCISCA Y SAN CARLOS	LUN-DOM	6:00 AM A 4:00 PM
AV. MÉXICO, ESQ. JOSÉ MARTÍ	LUN-DOM	6:00 AM A 4:00 PM
AV. MÁXIMO GÓMEZ, ESQ. 38	LUN-DOM	6:00 AM A 4:00 PM
CABEZA DEL PUENTE DE LA 17, BARRIO LOS GUANDULES	LUN-DOM	6:00 AM A 4:00 PM

- La recogida de desechos es un servicio tercerizado, el cumplimiento de estas rutas y frecuencias depende del servicio de disposición final de Duquesa, por lo que está sujeto a variación.





CIRCUNSCRIPCIÓN NO.3

SECTORES / RUTAS	FRECUENCIAS	HORARIO
VILLA CONSUELO SUR	LUN-DOM	6:00 AM A 4:00 PM
ENSANCHE LUPERÓN	LUN-DOM	6:00 AM A 4:00 PM
VILLA CONSUELO NORTE	LUN-DOM	6:00 AM A 4:00 PM
VILLA FRANCISCA	LUN-DOM	6:00 AM A 4:00 PM
BO. 27 DE FEBRERO - MARÍA AUXILIADORA	LUN-DOM	6:00 AM A 4:00 PM
SAN CARLOS NORTE	LUN-DOM	6:00 AM A 4:00 PM
VILLA CONSUELO CENTRO	LUN-DOM	6:00 AM A 4:00 PM
VILLA JUANA I (C/ MÁXIMO GÓMEZ Y CENTENARIO)	LUN-DOM	6:00 AM A 4:00 PM
VILLA MARÍA Y MEJORAMIENTO SOCIAL I (C/ ENTRE AV. PADRE CASTELLANOS Y AV. 27 DE FEBRERO)	LUN-DOM	6:00 AM A 4:00 PM
VILLA JUANA II (C/ ENTRE PEDRIO LIVIO A SAN MARTÍN)	LUN-DOM	6:00 AM A 4:00 PM
AV. FRANCISCO DEL ROSARIO SÁNCHEZ	LUN-DOM	6:00 AM A 4:00 PM
VILLAS AGRÍCOLAS	LUN-DOM	6:00 AM A 4:00 PM
AV. DUARTE ESQ. MÁXIMO GRULLÓN Y VILLA CONSUELO	LUN-DOM	6:00 AM A 4:00 PM
AV. LOS MARTÍNEZ PRÓXIMO A LA MÁXIMO GÓMEZ	LUN-DOM	6:00 AM A 4:00 PM
C/ FRANCISCO HENRÍQUEZ Y CARVAJAL PRÓXIMO AL PUENTE DUARTE	LUN-DOM	6:00 AM A 4:00 PM
AV. DUARTE ESQ. MÁXIMO GRULLÓN, VILLA CONSUELO	LUN-DOM	6:00 AM A 4:00 PM
LOS MARTÍNEZ PRÓXIMO A LA MÁXIMO GÓMEZ	LUN-DOM	6:00 AM A 4:00 PM
C/ FRANCISCO HENRÍQUEZ Y CARVAJAL PRÓXIMO AL PUENTE DUARTE	LUN-DOM	6:00 AM A 4:00 PM

- La recogida de desechos es un servicio tercerizado, el cumplimiento de estas rutas y frecuencias depende del servicio de disposición final de Duquesa, por lo que está sujeto a variación.



CIRCUNSCRIPCIÓN NO.1

RUTAS	FRECUENCIAS	HORARIO
MALECÓN (DESDE AV. MÁXIMO GÓMEZ A C/ PALO HINCADO)	LUN-DOM	7:00 AM A 1:00 PM
AV. GEORGE WASHINGTON (DESDE AV MÁXIMO GÓMEZ A AV. ABRAHAM LINCOLN)	LUN-DOM	7:00 AM A 1:00 PM
CENTRO DE LOS HÉROES	LUN-DOM	7:00 AM A 1:00 PM
AV. INDEPENDENCIA (DESDE LA ESTHER ROSARIO HASTA AV. NÚÑEZ DE CÁCERES)	LUN-DOM	7:00 AM A 1:00 PM
AV. INDEPENDENCIA (DESDE AV. ABRAHAM LINCOLN A AV. MÁXIMO GÓMEZ)	LUN-DOM	7:00 AM A 1:00 PM
AV. INDEPENDENCIA (DESDE AV. MÁXIMO GÓMEZ A PARQUE INDEPENDENCIA)	LUN-DOM	7:00 AM A 1:00 PM
AV- INDEPENDENCIA (DESDE AV. LUPERÓN A C/ ESTER ROSARIO)	LUN-DOM	7:00 AM A 1:00 PM
AV- INDEPENDENCIA (DESDE NÚÑEZ DE CÁCERES A AV. JIMÉNEZ DE MOYA)	LUN-DOM	7:00 AM A 1:00 PM
CORREA Y CIDRÓN/ SANTO TOMÁS DE AQUINO (DESDE AV. MÁXIMO GÓMEZ A AV. ABRAHAM LINCOLN)	LUN-DOM	7:00 AM A 1:00 PM
AV. CORREA Y CIDRÓN CON LINCOLN HASTA LA ITALIA (BRIGADA VESPERTINA)	LUN-DOM	7:00 AM A 1:00 PM
AV. CAYETANO GERMOSEÁN DESDE EL PEDREGAL HASTA LA ITALIA	LUN-DOM	7:00 AM A 1:00 PM
C/ JOSÉ CONTRERAS (DESDE LA AV. ABRAHAM LINCOLN A AV. MÁXIMO GÓMEZ)	LUN-DOM	7:00 AM A 1:00 PM
AV. DE LA SALUD (DESDE LA JIMENEZ MOYA HASTA EL GIMNASIO)	LUN-DOM	7:00 AM A 1:00 PM
AV. ENRIQUILLO DESDE LA LUPERÓN HASTA LA PRIVADA	LUN-DOM	7:00 AM A 1:00 PM
AV. SARASOTA (DESDE LA NÚÑEZ HASTA LA CHURCHILL)	LUN-DOM	7:00 AM A 1:00 PM
AV. BOLÍVAR (DESDE AV MÁXIMO GÓMEZ A PARQUE INDEPENDENCIA)	LUN-DOM	7:00 AM A 1:00 PM
AV. BOLÍVAR (DESDE AV. MÁXIMO GÓMEZ A AV. WINSTON CHURCHILL)	LUN-DOM	7:00 AM A 1:00 PM
RÓMULO BETANCOURT (DESDE DE JIMENEZ MOYA HASTA LA NÚÑEZ)	LUN-DOM	7:00 AM A 1:00 PM
ROMULO BETANCOURT (DESDE AV. LUPERÓN A AV. NÚÑEZ DE CÁCERES)	LUN-DOM	7:00 AM A 1:00 PM
AV. CESAR NICOLAS PENSON (DESDE AV. MÁXIMO GÓMEZ A LA 30 DE MARZO)	LUN-DOM	7:00 AM A 1:00 PM

- La recogida de desechos es un servicio tercerizado, el cumplimiento de estas rutas y frecuencias depende del servicio de disposición final de Duquesa, por lo que está sujeto a variación.





CIRCUNSCRIPCIÓN NO.1

RUTAS	FRECUENCIAS	HORARIO
AV. PEDRO HENRIQUEZ UREÑA (DESDE LA LINCOLN HASTA LA DELGADO)	LUN-DOM	7:00 AM A 1:00 PM
AV. 27 DE FEBRERO (DESDE AV. NÚNEZ A AV. CURCHILL)	LUN-DOM	7:00 AM A 1:00 PM
AV. 27 DE FEBRERO (DESDE AV. LUPERÓN A AV. NÚNEZ)	LUN-DOM	7:00 AM A 1:00 PM
AV. 27 DE FEBRERO (DESDE LA CHURCHILL HASTA AV. MÁXIMO GÓMEZ)	LUN-DOM	7:00 AM A 1:00 PM
AV. JOHN F. KENNEDY (AV. ABRAHAM LINCOLN A AV. LUPERÓN)	LUN-DOM	7:00 AM A 1:00 PM
AV. JOHN F. KENNEDY (DESDE AV. LINCOLN A LEOPOLDO NAVARRO) // AV. LEOPOLDO NAVARRO (DESDE JOHN F. KENNEDY HASTA AV. 27 DE FEBRERO)	LUN-DOM	7:00 AM A 1:00 PM
AV. LUPERÓN (DESDE LA PLAZA DE LA BANDERA HASTA JOHN F. KENNEDY)	LUN-DOM	7:00 AM A 1:00 PM
AV. PRIVADA DESDE 27 DE FEBRERO HASTA LA ANACAONA	LUN-DOM	7:00 AM A 1:00 PM
AV. NÚNEZ DE CACERES (DESDE AV. JOHN F. KENNEDY A 27 DE FEBRERO)	LUN-DOM	7:00 AM A 1:00 PM
AV. NÚNEZ DE CACERES (DESDE AV. 27 DE FEBRERO A AV. 30 DE MAYO)	LUN-DOM	7:00 AM A 1:00 PM
AV. WINSTON CHURCHILL (DESDE AV. 27 DE FEBRERO A AV. JOHN F. KENNEDY)	LUN-DOM	7:00 AM A 1:00 PM
AV. ENRIQUE JIMENEZ MOYA (DESDE AV. 27 DE FEBRERO A AV. INDEPENDENCIA)	LUN-DOM	7:00 AM A 1:00 PM
AV. ABRAHAM LINCOLN (DESDE AV. 27 DE FEBRERO A AV. JOHN F. KENNEDY)	LUN-DOM	7:00 AM A 1:00 PM
AV. ABRAHAM LINCOLN (DESDE GEORGE WASHINGTON A AV. 27 DE FEBRERO)	LUN-DOM	7:00 AM A 1:00 PM
AV- GEORGE WASHINGTON DESDE LA AV. ABRAHAM LINCOLN/ AV. MÁXIMO GÓMEZ	LUN-DOM	7:00 AM A 1:00 PM
AV. TIRADENTES (DESDE AV. 27 DE FEBRERO A AV. JOHN F. KENNEDY)	LUN-DOM	7:00 AM A 1:00 PM
ALMA MATER, MODESTO DÍAZ, JOSÉ DOLORES ALFONSECA	LUN-DOM	7:00 AM A 1:00 PM
AV. ORTEGA Y GASSET (DESDE LA KENNEDY HASTA LA 27 DE FEBRERO)	LUN-DOM	7:00 AM A 1:00 PM
AV. MÁXIMO GÓMEZ (DESDE LA AV. GEORGE WASHIGTON A AV. JOHN F. KENNEDY)	LUN-DOM	7:00 AM A 1:00 PM
C/ DR. DELGADO (DESDE AV. 27 DE FEBRERO A AV. INDEPENDENCIA) PASEO PTE. VICINI	LUN-DOM	7:00 AM A 1:00 PM

- La recogida de desechos es un servicio tercerizado, el cumplimiento de estas rutas y frecuencias depende del servicio de disposición final de Duquesa, por lo que está sujeto a variación.





CIRCUNSCRIPCIÓN NO.1

RUTAS	FRECUENCIAS	HORARIO
KM 7/ SECTOR SAN JOSÉ	LUN-DOM	7:00 AM A 1:00 PM
BRIGADA ESPECIAL DE FINES DE SEMANA	SÁB-DOM	7:00 AM A 1:00 PM
AV. ITALIA (DESDE ANACAONA HASTA LA INDEPENDENCIA, PARQUE ITALIA)	LUN-DOM	7:00 AM A 1:00 PM
MONTESINO	LUN-DOM	7:00 AM A 1:00 PM
PARQUE LOS PRADOS, PRADITOS	LUN-DOM	7:00 AM A 1:00 PM
LIMPIEZA DE PAPELERAS (CENTRO LOS HÉROES LINCOLN, CHURCHILL, TIRADENTES)	LUN-DOM	7:00 AM A 1:00 PM
PARQUE SAN GERÓNIMO	LUN-SÁB	7:00 AM A 1:00 PM
CAJA KM 8	LUN-SÁB	7:00 AM A 1:00 PM
CARRETERA MANGANAGUA	LUN-SÁB	7:00 AM A 1:00 PM
PARQUE RESIDENCIAL JOSÉ CONTRERAS	LUN-SÁB	7:00 AM A 1:00 PM
TABACALERA C/ HÉROES DE LA LUPERÓN	LUN-SÁB	7:00 AM A 1:00 PM
KM 7	LUN-SÁB	7:00 AM A 1:00 PM
LA CASTELLANA	LUN-SÁB	7:00 AM A 1:00 PM
PARQUE GRAL. GREGORIO LUPERÓN	LUN-SÁB	7:00 AM A 1:00 PM
ESCALERA 5, CAYETANO GERMÓSEN	LUN-SÁB	7:00 AM A 1:00 PM
PARQUE LAS PRADERAS	LUN-SÁB	7:00 AM A 1:00 PM
PARQUE GALICIA	LUN-SÁB	7:00 AM A 1:00 PM
C/ 16 DE AGOSTO, SAN CARLOS	LUN-SÁB	7:00 AM A 1:00 PM
PARQUE LA LIRA	LUN-SÁB	7:00 AM A 1:00 PM
PARQUE PEDRO H.U. CON DR. DELGADO	LUN-SÁB	7:00 AM A 1:00 PM

- La recogida de desechos es un servicio tercerizado, el cumplimiento de estas rutas y frecuencias depende del servicio de disposición final de Duquesa, por lo que está sujeto a variación.





CIRCUNSCRIPCIÓN NO.1

RUTAS	FRECUENCIAS	HORARIO
AV. DUARTE	LUN-SÁB	7:00 PM A 12:00 AM
ÁREA COMERCIAL NOCHE. JOSÉ MARTI MÉXICO MANUELA DÍEZ	LUN-SÁB	7:00 PM A 12:00 AM
AV. MELLA, C/ JUAN ISIDRO PÉREZ, C/ SANTIAGO RODRÍGUEZ, C/ FRANCISCO TEJEDA, C/ GRAL. CABRAL, C/ COLÓN	LUN-DOM	7:00 AM A 1:00 PM
C/ PADRE BILLINI, C/ NOUEL, C/ ARZ. PORTES C/ JOSÉ G. GARCÍA, C/ LUPERÓN, C/ SALÓME UREÑA, C/ POLVORÍN, C/ PETER DÍAZ	LUN-DOM	7:00 AM A 1:00 PM
C/ LAS MERCEDES TODAS DESDE LA C/ PALO HINCADO HASTA AV. EL PUERTO	LUN-DOM	7:00 AM A 1:00 PM
C/ LAS DAMAS, C/ CATÓLICA, C/ MERIÑO, C/ HOSTOS C/ DUARTE, C/ 19 DE MARZO, C/ JOSÉ REYES, C/ SÁNCHEZ	LUN-DOM	7:00 AM A 1:00 PM
C/ SANTOMÉ, C/ ESPAILLAT, C/ PALO HINCADO TODAS DESDE AV/ MELLA HASTA EL MALECÓN	LUN-DOM	7:00 AM A 1:00 PM
ESCALINATAS: CONDE LAS DAMAS	LUN-DOM	7:00 AM A 1:00 PM
PARQUES: INDEPENDENCIA, COLÓN, BILLINI, DUARTE SAN JOSÉ, ROSADO, DE LOS CANGREJOS, SANTA BÁRBARA	LUN-DOM	7:00 AM A 1:00 PM
PLAZOLETAS: ESPAÑA, DON DIEGO, MARÍA TRINIDAD, SÁNCHEZ, SAN ANTÓN	LUN-DOM	7:00 AM A 1:00 PM
PEATONALES: CALLEJÓN DE REGINA, CALLEJÓN MACORIX, CONDE, CENTRO DE LOS DOMINICANOS, CENTRO DE LOS CURAS, MARÍA DE TOLEDO	LUN-DOM	7:00 AM A 1:00 PM
<small>C/ JACINTO PEINADO, C/ FABIO FIALLO, C/ LAS CARRERAS, C/ EL NÚMERO, C/ LA BELLER, C/ PADRE BILLINI DESDE AV. INDEPENDENCIA HASTA C/ PALO HINCADO, C/ ARZ. PORTES DESDE C/ PALO HINCADO HASTA C/ FABIO FIALLO, C/ PIMA, C/ ESTRELLITA, C/ CANELA C/ JOSÉ G. GARCÍA DESDE C/ FABIO FIALLO HASTA C/ PALO HINCADO</small>	LUN-DOM	7:00 AM A 1:00 PM
PARQUES CERVANTES ENTORNO CEMENTERIO AV. INDEPENDENCIA	LUN-DOM	7:00 AM A 1:00 PM
REPASO DE LOS PARQUES INDEPENDENCIA, COLÓN, BILLINI DUARTE, SAN JOSÉ, ROSADO, DE LOS CANGREJOS, SANTA BÁRBARA Y CERVANTES	LUN-DOM	7:00 AM A 1:00 PM
REPASO DESDE C/ MERCEDES HASTA MALECÓN, C/ DUARTE HASTA C/ LAS DAMAS	LUN-DOM	7:00 AM A 1:00 PM

- La recogida de desechos es un servicio tercerizado, el cumplimiento de estas rutas y frecuencias depende del servicio de disposición final de Duquesa, por lo que está sujeto a variación.





CIRCUNSCRIPCIÓN NO.2

RUTAS	FRECUENCIAS	HORARIO
AUTOPISTA DUARTE DESDE CARREFOUR HASTA LOS MUEBLECITOS	LUN-DOM	7:00 AM A 1:00 PM
CARRETERA ISABELA DESDE LA EMBAJADA HASTA PANTOJA Y CARRETERA LA HONDONADA	LUN-DOM	7:00 AM A 1:00 PM
AV. MONUMENTAL DESDE EL CEMENTERIO CRISTO REDENTOR HASTA LA REPÚBLICA DE COLOMBIA; C/ EMMA BALAGUER HASTA LA C/ ANTONIO GUZMÁN C/ 1RA, C/ 10 Y C/ ORLANDO MARTÍNEZ DE LOS GIRASOLES	LUN-DOM	7:00 AM A 1:00 PM
C/ FLORENCIA DESDE LA CARRETERA ISABELA HASTA FUNDACIÓN Y C/ EMMA BALAGUER DESDE FUNDACIÓN HASTA LA C/ ANTONIO GUZMÁN DE LOS GIRASOLES.	LUN-DOM	7:00 AM A 1:00 PM
AV. MONUMENTAL Y C/ PRIMERA	LUN-MIÉ-DOM	7:00 AM A 1:00 PM
KM 11 DE LA DUARTE VIEJA	MAR-VIE	7:00 AM A 1:00 PM
C/ 8, C/ 17 Y C/ 30,	SÁB	7:00 AM A 1:00 PM
CARRETERA ISABELA	ALEATORIO	7:00 AM A 1:00 PM
AV. CIRCUNVALACIÓN DE LOS RÍOS DESDE EL PARQUE LA SEYBA HASTA LA AV. LUPERÓN, PARQUE DE LA SEYBA	LUN-DOM	7:00 AM A 1:00 PM
AV. CIRCUNVALACIÓN DE LOS RÍOS HASTA LA BOMBA SHELL, AV. REP. COLOMBIA	LUN-DOM	7:00 AM A 1:00 PM
PARQUE LA SEYBA Y PARQUE CALLE VÍA	LUN-DOM	7:00 AM A 1:00 PM
EL PARQUE DE AGRICULTURA, EL PARQUE DE LA CANQUIÑA DE LOS JARDINES	LUN-DOM	7:00 AM A 1:00 PM
PARQUE TEMÁTICO DE LA LINCOLN; AV. LOS PRÓCEDES DESDE LA AV. KENNEDY HASTA AV. REPÚBLICA DE COLOMBIA Y LA AV. EUCLIDES MORILLO	LUN-DOM	7:00 AM A 1:00 PM
AV. KENNEDY DESDE LA AV. FONTAINEBLEAU HASTA CARREFOUR	LUN-DOM	7:00 AM A 1:00 PM
ROTONDA DE LA AGUSTINITA Y EL ÁREA DEL ZOOLOGICO Y LA ESCUELA ARUBA	LUN-SÁB	7:00 AM A 1:00 PM
AV. SOL PONIENTE	MAR-VIE	7:00 AM A 1:00 PM
AV. REPÚBLICA DE ARGENTINA	MIÉ	7:00 AM A 1:00 PM
CAMINO CHIQUITO	JUE	7:00 AM A 1:00 PM
AV. VEGA REAL	SÁB	7:00 AM A 1:00 PM
PLAZA DE ECUADOR	DOM	7:00 AM A 1:00 PM

- La recogida de desechos es un servicio tercerizado, el cumplimiento de estas rutas y frecuencias depende del servicio de disposición final de Duquesa, por lo que está sujeto a variación.





CIRCUNSCRIPCIÓN NO.2

RUTAS	FRECUENCIAS	HORARIO
C/ AMÉRICO LUGÓ; C/ FRANCISCO VILLAESPESA DESDE AV. MÁXIMO GÓMEZ HASTA AV. ORTEGA Y GASSET	LUN-DOM	7:00 AM A 1:00 PM
AV. SAN CRISTOBAL DESDE LA PLAZA DE LA SALUD HASTA LOPE DE VEGA PARQUE DICAYAGUA Y EL ÁREA DEL HOSPITAL DEL SEGURO	LUN-DOM	7:00 AM A 1:00 PM
AV. TIRADENTES DESDE LA AV. KENNEDY HASTA LA AV. PEDRO LIVIO Y EL ÁREA DE COLOR VISIÓN	LUN-DOM	7:00 AM A 1:00 PM
AV. SAN MARTÍN DESDE AV. MÁXIMO GÓMEZ HASTA AV. KENNEDY	LUN-DOM	7:00 AM A 1:00 PM
LIBRAN LOS LUNES, PARQUE LA JAVILLA TODOS LOS DÍAS	LUN-DOM	7:00 AM A 1:00 PM
C/ TUNTI CÁCERES	MAR-VIE	7:00 AM A 1:00 PM
C/ FRANCISCO VILLA ESPESA	MIÉ	7:00 AM A 1:00 PM
C/ BAÑE BATLLE	JUE-SÁB	7:00 AM A 1:00 PM
AV. LOS MARTIRES DESDE AV. MÁXIMO GÓMEZ A AV. ORTEGA Y GASSET; C/ JUAN ALEJANDRO IBARRA	LUN-DOM	7:00 AM A 1:00 PM
AV. MÁXIMO GÓMEZ DESDE AV. LOS MÁRTIRES	LUN-MIÉ-VIE-DOM	7:00 AM A 1:00 PM
C/ 38 DESDE AV. ORTEGA Y GASSET HASTA AV. MÁXIMO GÓMEZ	JUE-SÁB	7:00 AM A 1:00 PM
AV. LOS REYES CATÓLICOS DESDE EL PUENTE DEL ZOOLOGICO HASTA AV. MÁXIMO GÓMEZ	LUN-DOM	7:00 AM A 1:00 PM
AV. NICOLÁS DE OVANDO DESDE LA ROTONDA A AV. MÁXIMO GÓMEZ	LUN-DOM	7:00 AM A 1:00 PM
AV. TIRANDETES DESDE PARQUE CRISTO LIBRE HASTA AV. PEDRO LIVIO CEDEÑO	LUN-SÁB	7:00 AM A 1:00 PM
PROLOGANCIÓN TIRANDETES CON C/ 41 HASTA PARQUE CRISTO LIBRE	MAR Y DOM	7:00 AM A 1:00 PM
AV. DEL ZOOLOGICO DESDE AV. NICOLÁS DE OVANDO HASTA PARQUE CRISTO LIBRE	MIE-JUE-VIE	7:00 AM A 1:00 PM
PARQUE DIVINO NIÑO Y CALLES ALEDAÑAS	LUN-DOM	7:00 AM A 1:00 PM
AV. ORTEGA Y GASSET DESDE LOS RETES CATÓLICOS HASTA AV. PEDRO LIVIO C/ SAN JUAN DE LA MAGUANA	LUN-DOM	7:00 AM A 1:00 PM
LA PUYA, AV. DEL ZOOLOGICO. AV. DE LA VEGA REAL	LUN-DOM	7:00 AM A 1:00 PM
AV. JACOBO MAJLUTA, DESDE AV. REP. DE COLOMBIA A PUENTE DE LA JACOBO; CARRETERA ISABELA DESDE AV. JACOCBO A C/ FLORENCIA	LUN-DOM	7:00 AM A 1:00 PM

- La recogida de desechos es un servicio tercerizado, el cumplimiento de estas rutas y frecuencias depende del servicio de disposición final de Duquesa, por lo que está sujeto a variación.





CIRCUNSCRIPCIÓN NO.2

RUTAS	FRECUENCIAS	HORARIO
AV. PEDRO LIVIO CEDEÑO DESDE AV. MÁXIMO GÓMEZ HASTA CAMINO CHIQUITO	LUN-DOM	7:00 AM A 1:00 PM
LA FRAY	LUN Y VIE	7:00 AM A 1:00 PM
AV. FONTANEBLUE	MAR Y SÁB	7:00 AM A 1:00 PM
C/ CRISANTEMOS	MIÉ Y DOM	7:00 AM A 1:00 PM
AV. JOHN F. KENNEDY DESDE AV. REP. DE COLOMBIA HASTA AV. LUPERÓN CON SUS INTERSECCIONES	JUE	7:00 AM A 1:00 PM
JARDIN BOTÁNICO	DOM	7:00 AM A 1:00 PM
AV. ORTEGA Y GASSET (DESDE AV. JOHN F. KENNEDY HASTA AV. PEDRO LIVIO CEDEÑO)	LUN-DOM	7:00 AM A 1:00 PM
C/ 41 DE CRISTO REY DESDE EL MERCADO HASTA EL PLAY C/ 37, C/38 Y C/39	LUN-DOM	7:00 AM A 1:00 PM
AV. REPÚBLICA DE COLOMBIA DESDE LA AUTOPISTA DUARTE HASTA LA JACOBO MAJLUTA	LUN-DOM	7:00 AM A 1:00 PM
CALLE A, B, D, F Y G. SECTOR LA YUCA, LOS RÍOS	LUN-DOM	7:00 AM A 1:00 PM
C/ LUZ, C/ PROGRESO Y C/ PABLO SEXTO	LUN-DOM	7:00 AM A 1:00 PM
PARQUE JIMENOA, AV. LOS PRÓCERES	LUN-DOM	7:00 AM A 1:00 PM
C/ LUIS AMIAMA TIO #112, ARROYO HONDO	LUN-DOM	7:00 AM A 1:00 PM
AV. LOS TRABAJADORES (CRISTO REY)	LUN-DOM	7:00 AM A 1:00 PM
KM 9 DE LA AUT. DUARTE. AV. LUPERÓN Y AV. KENNEDY DESDE EL KM 9 HASTA LA ABRAHAM LINCOLN	LUN-DOM	7:00 AM A 1:00 PM
PUERTO ISABELA	LUN-DOM	7:00 AM A 1:00 PM
CALLE GUAYUBIN	LUN-DOM	7:00 AM A 1:00 PM
AV. ORTEGA Y GASSET ESQ. 38 Y ESQ. OVANDO	LUN-DOM	7:00 AM A 1:00 PM
C/ CARLOS PÉREZ RICART #27, ARROYO HONDO I	LUN-DOM	7:00 AM A 1:00 PM
C/ CARLOS PÉREZ RICART #28 ESQ. PANORAMA	LUN-DOM	7:00 AM A 1:00 PM

- La recogida de desechos es un servicio tercerizado, el cumplimiento de estas rutas y frecuencias depende del servicio de disposición final de Duquesa, por lo que está sujeto a variación.





CIRCUNSCRIPCIÓN NO.2

RUTAS	FRECUENCIAS	HORARIO
LA BRIGADA LIBRA	JUE	7:00 AM A 1:00 PM
AV. REYES CATOLICOS DESDE CAMINO CHIQUITO HASTA LA RUTA 30	LUN-SÁB	7:00 AM A 1:00 PM
PARQUE LIBRE	LUN-DOM	7:00 AM A 1:00 PM
AV. PEDRO CEDEÑO	LUN-SÁB	7:00 AM A 1:00 PM
LUGAR: AV. KENNEDY DESDE AV. MÁXIMO GÓMEZ HASTA AV. LINCOLN.	LUN-DOM	7:00 AM A 1:00 PM
C/ RAMÓN CÁCERES DESDE AV. SAN JUAN DE LA MAGUANA A PUERTO ISABELA AV. LOS MÁRTIRES DESDE AV. MÁXIMO GÓMEZ HASTA LA C/ 41; C/ 41; C/ 37; C/ 39	LUN-DOM	7:00 AM A 1:00 PM
AV. PALMA REAL, AV. CIRCUNVALACIÓN DE LOS RÍOS Y LOS BOMBEROS DE CRISTO REDENTOR.	LUN-DOM	7:00 AM A 1:00 PM
AV. KENNEDY DESDE AV. LINCOLN HASTA AV. FONTAINEBLEU	LUN-DOM	7:00 AM A 1:00 PM
AV. MÁXIMO GÓMEZ DESDE LA AV. KENNEDY HASTA LA AV. PEDRO LIVIO.	LUN-DOM	7:00 AM A 1:00 PM

- La recogida de desechos es un servicio tercerizado, el cumplimiento de estas rutas y frecuencias depende del servicio de disposición final de Duquesa, por lo que está sujeto a variación.





CIRCUNSCRIPCIÓN NO.3

RUTAS	FRECUENCIAS	HORARIO
PASEO DE LA AV. DUARTE Y EL PARQUE ENRIQUILLO	LUN-DOM	7:00 AM A 1:00 PM
C/ 27 DE FEBRERO HASTA LA 30 DE MARZO Y TENIENTE AMADO, JOSÉ JOAQUÍN PUELLO Y CALLE ABREU	LUN-DOM	7:00 AM A 1:00 PM
VILLA CONSUELO, PARQUE BRAULIO ÁLVAREZ	LUN-DOM	7:00 AM A 1:00 PM
VILLA CONSUELO DESDE EL ELEVADO DE LOS HERMANOS PINZÓN HASTA LA EUSEBIO MANZUETA EUSEBIO MANZUETA HASTA LA FELIPE VICINI PERDOMO	LUN-DOM	7:00 AM A 1:00 PM
VILLA CONSUELO 27 DE FEBRERO, HERMANOS PINZON Y LAS CALLES QUE LE CRUZAN. 27 DE FEBRERO ESQ. AV. DUARTE HERMANOS PINZON CON CALLE ABREU	LUN-DOM	7:00 AM A 1:00 PM
MEJORAMIENTO SOCIAL DE LA 27 DE FEBRERO HASTA LA JOSÉ MARTI. 27 DE FEBRERO DE LA JOSEFA BREA HASTA LA DUARTE. JOSÉ MARTÍ, DE LA 27 HASTA LA TI	LUN-DOM	7:00 AM A 1:00 PM
VILLA FRANCISCA, JOSEFA BREA DESDE LA 27 HASTA LA PARÍS, PUENTE DUARTE, VICENTE NOBL HASTA LA MÉXICO Y PARQUE TIMBEQUE	LUN-DOM	7:00 AM A 1:00 PM
VILLA FRANCISCA, SAN CARLOS, PARIS DESDE LA DUARTE HASTA LA 30 DE MARZO. 27 CON DUARTE HASTA EL ELEVADO, ABREU HASTA LA CAMARA CTA. 27 DE FEBRERO HASTA LA 30 DE MARZO	LUN-DOM	7:00 AM A 1:00 PM
AV. PARIS DESDE LA JACINTO DE LA CONCHA CON BARAHONA HASTA JOSEFA BREA	LUN-DOM	7:00 AM A 1:00 PM
AV. PARIS DESDE LA JACINTO DE LA CONCHA. RAVELÓ HASTA JOSEFA BREA, JACINTO DE LA CONCHA DE LA MÉXICO HASTA LA CARACAS	LUN-DOM	7:00 AM A 1:00 PM
PARQUE LOS TRINITARIOS (LA FUENTE)	LUN-DOM	7:00 AM A 1:00 PM
JACINTO DE LA CONCHA CON CARACAS HASTA BARAHONA CON JOSEFA BREA FUENTE CRECE FRANCISCO HENRIQUEZ Y CARBAJAL CALLE LICEY Y CALLE JACOBA	LUN-DOM	7:00 AM A 1:00 PM
VILLA FRANCISCA, JOSE MARTÍ Y 27 DE FEBRERO DESDE LA MÉXICO HASTA 27 DESDE LA DUARTE 27 DE FEBRERO HASTA LA JOSEFA BREA	LUN-DOM	7:00 AM A 1:00 PM
AV. DUARTE OVANDO CON DUARTE, DUARTE CON DEFERICO VELASQUEZ	LUN-DOM	7:00 AM A 1:00 PM
AV. DUARTE. AV DUARTE EL PASEO DE LA DUARTE, EN LA 27 DE FEBRERO CON DUARTE. LA MÉXICO Y EL REPASO DE LA MÉXICO A LA 27 DE FEBRERO CON DUARTE	LUN-DOM	7:00 AM A 1:00 PM
AV. DUARTE FEDERICO VELÁSQUEZ HASTA LA 27 DE FEBRERO	LUN-DOM	7:00 AM A 1:00 PM
VILLA FRANCISCA PARQUE ENRIQUILLO	LUN-DOM	7:00 AM A 1:00 PM
VILLAS AGRÍCOLAS, PEDRO LIVIO CEDEÑO, OVANDO MOCA, MARÍA MONTEZ, 28 DAURTE CON GÓMEZ, 28 CON JUAN ERAZO Y C/ MOCA	LUN-DOM	7:00 AM A 1:00 PM
VILLAS AGRÍCOLAS, MARIA MONTES, C/ SAN JUAN DE LA MAGUANA Y MOCA. C/MARÍA MONTE HASTA LA MÁXIMO GÓMEZ, HASTA LA AV. MÁXIMO GÓMEZ	LUN-DOM	7:00 AM A 1:00 PM
VILLAS AGRÍCOLAS DESDE LA C/ 38. AV. MÁXIMO GÓMEZ, NICOLÁS DE OVANDO. C/38 CON OVANDO. AV. MÁXIMO GÓMEZ HASTA LA JUAN ERAZO. AV. DUARTE	LUN-DOM	7:00 AM A 1:00 PM

La recogida de desechos es un servicio tercerizado, el cumplimiento de estas rutas y frecuencias depende del servicio de disposición final de Duquesa, por lo que está sujeto a variación.





CIRCUNSCRIPCIÓN NO.3

RUTAS	FRECUENCIAS	HORARIO
V CENTENARIO. V CENTENARIO DESDE LA DUARTE CON 27 HASTA LA SAN. HASTA LOS BOMBEROS DE LA DUARTE	LUN-DOM	7:00 AM A 1:00 PM
VILLA CONSUELO, LA TUNTI ESQ. MANUEL UBALDO GÓMEZ HASTA LA 27. TUNTI CÁCERES HASTA LA 27 DE FEBRERO. C/ BARAHONA HASTA EL ENTORNO DE LA IGLESIA Y LA ESCUELA LABORAL BARAHONA COMIENZA EN LA 27 Y TERMINA EN EL V CENTENARIO	LUN-DOM	7:00 AM A 1:00 PM
VILLA JUANA. C/PEÑA BALLEST, TUNTY, MOCA, MARÍA MONTEZ, AMÉRICO LUGO, JUAN ERAZO. PEDRO LIVIO CEDEÑO DESDE LA MARÍA MONTEZ HASTA EL Y CENTENARIO. MANUEL ABALDO GÓMEZ Y SAN MARTÍN; LA SEYBO	LUN-DOM	7:00 AM A 1:00 PM
VILLA JUANA. AMÉRICO LUGO, MARÍA MONTEZ, SAN MARTÍN, TUNTY PEÑA BALLEST, GÓMEZ, AMÉRICO LUGO CON MARÍA MONTEZ HASTA LA GÓMEZ.	LUN-DOM	7:00 AM A 1:00 PM
SAN CARLOS. PARQUE CRISTO MÍO	LUN-DOM	7:00 AM A 1:00 PM
PARQUE PEDRO LIVIO	SÁB-DOM Y FERIADOS	7:00 AM A 1:00 PM
SAN CARLOS. PARQUE HERMANDAD DE PENSIONADOS	SÁB-DOM Y FERIADOS	7:00 AM A 1:00 PM
CEMENTERIO MÁXIMO GÓMEZ	LUN-DOM	7:00 AM A 1:00 PM
PARQUE C/ CENTRAL ESQ. AV. DUARTE	LUN-DOM	7:00 AM A 1:00 PM
PARQUE FRENTE A FUNERARIA MUNICIPAL DE LA ZURZA	LUN-DOM	7:00 AM A 1:00 PM
PARADA DEL METRO DE LA DUARTE	LUN-DOM	7:00 AM A 1:00 PM
PARQUE FRENTE A FUNERRIA MUNICIPAL DE LA ZURZA	LUN-DOM	7:00 AM A 1:00 PM
PARADA DEL METRO DE LA DUARTE	LUN-DOM	7:00 AM A 1:00 PM
PARQUE TELEVIDA	LUN-DOM	7:00 AM A 1:00 PM
AV. 17 DESDE C/YOLANDA GUZMÁN HASTA AV. DUARTE, PARQUE JOSEFA BREA Y ROTONDA METRO	LUN-DOM	7:00 AM A 1:00 PM
AV. PEDRO LIVIO CEDEÑO DESDE AV. DUARTE HASTA AV. JOSEFA BREA, INCLUYENDO EL PARQUE	LUN-DOM	7:00 AM A 1:00 PM
AV. OVANDO DESDE AV. DUARTE HASTA LA ALBERT THOMAS. LADO SUR	LUN-DOM	7:00 AM A 1:00 PM
AV. OVANDO DESDE AV. DUARTE HASTA LA ALBERT THOMAS. LADO NORTE	LUN-DOM	7:00 AM A 1:00 PM
C/ 16 CON AV. OVANDO HASTA C/ 33 Y C/ 35 DESDE JOSEFA BREA HASTA C/CERÓN	LUN-DOM	7:00 AM A 1:00 PM
AV. ALBERT THOMAS DESDE C/ CENTRAL HASTA MERCADITO SIMÓN BOLÍVAR	LUN-DOM	7:00 AM A 1:00 PM

La recogida de desechos es un servicio tercerizado, el cumplimiento de estas rutas y frecuencias depende del servicio de disposición final de Duquesa, por lo que está sujeto a variación.





CIRCUNSCRIPCIÓN NO.3

RUTAS	FRECUENCIAS	HORARIO
C/ CENTRAL DESDE AV. ALBERT THOMAS HASTA C/18	LUN-DOM	7:00 AM A 1:00 PM
AV. 17 LADO SUR HASTA C/ YOLANDA GUZMÁN	LUN-DOM	7:00 AM A 1:00 PM
AV. 17 LADO NORTE	LUN-DOM	7:00 AM A 1:00 PM
AV- 17 DESDE C/ 16 HASTA PUENTE FRANCISCO DEL ROSARIO SÁNCHEZ	LUN-DOM	7:00 AM A 1:00 PM
C/ 18 DESDE C&17 HASTA C/19. ÁREA PARADA METRO Y LOS PARQUESITOS	LUN-DOM	7:00 AM A 1:00 PM
FUNERARIA GUALEY Y ENTORNO	LUN-DOM	7:00 AM A 1:00 PM
MERCADO LOS GUANDULES Y ENTORNO	LUN-DOM	7:00 AM A 1:00 PM
MERCADO LOS GUANDULES Y ENTORNO	SÁB-DOM Y FERIADOS	7:00 AM A 1:00 PM
AV. FRANCISCO DEL ROSARIO SÁNCHEZ DESDE EL MERCADITO HASTA C/ MANUELA DIEZ	LUN-DOM	7:00 AM A 1:00 PM
PARQUE LAS CANQUIÑAS DE LA CIÉNAGA Y PARQUE GUACHUPITA	LUN-DOM	7:00 AM A 1:00 PM
PARQUE DE LAS CAÑITAS DE LA CIENAGA Y PARQUE DE LA GUACHUPITA	LUN-DOM	7:00 AM A 1:00 PM
AV. FRANCISCO DEL ROSARIO SÁNCHEZ DESDE PUENTE JUAN BOSCH HASTA C/ MANUELA DIEZ	LUN-DOM	7:00 AM A 1:00 PM
C/ TENIENTE AMADO DESDE AV. FRANCISCO DEL ROSARIO SÁNCHEZ HASTA C/ YOLANDA GUZMÁN	LUN-DOM	7:00 AM A 1:00 PM
C/ YOLANDA GUZMÁN DESDE AV. 27 DE FEBRERO HASTA AV. 17	LUN-DOM	7:00 AM A 1:00 PM
CLUB LUPERÓN	LUN-DOM	7:00 AM A 1:00 PM
C/ CENTRAL DESDE AV. DUARTE HASTA C/ YOLANDA GUZMÁN	LUN-DOM	7:00 AM A 1:00 PM
C/ 13 Y C/ 15, PARQUE AUXILIADORA Y LOMA DEL CHIVO	LUN-DOM	7:00 AM A 1:00 PM
PUENTE AV. 17 (FRENTE A PLAZOLETA PEÑA GÓMEZ)	LUN-DOM	7:00 AM A 1:00 PM
C/ CENTRAL DESDE AV. JOSEFA BREA HASTA AV. 17	LUN-DOM	7:00 AM A 1:00 PM
DETRÁS DEL MOSCO PUELLO	LUN-DOM	7:00 AM A 1:00 PM

La recogida de desechos es un servicio tercerizado, el cumplimiento de estas rutas y frecuencias depende del servicio de disposición final de Duquesa, por lo que está sujeto a variación.





CIRCUNSCRIPCIÓN NO.3

RUTAS	FRECUENCIAS	HORARIO
AV. SAN MARTÍN (DESDE AV. 27 DE FEBRERO HASTA BANRESERVAS)	LUN-SÁB	7:00 AM A 1:00 PM
ENTORNO PALACIO DE JUSTICIA Y CLÍNICA ABREU	LUN-SÁB	7:00 AM A 1:00 PM
C/ JUAN BAUTISTA VICCINI Y 30 DE MARZO DESDE EL PARQUE HASTA AV. 27 DE FEBRERO	LUN-SÁB	7:00 AM A 1:00 PM
AV. 16 DE AGOSTO (DESDE LA BENITO GÓNZALES HASTA EL PARQUE IND.) Y AV. EMILIO PRUD HOME	LUN-DOM	7:00 AM A 1:00 PM
AV. MELLA (DESDE PARQUE INDEPENDENCIA HASTA AV. JOSÉ MARTÍ)	LUN-DOM	7:00 AM A 1:00 PM
PARQUE SAN CARLOS	LUN-SÁB	7:00 AM A 1:00 PM
AV. BENITO GÓNZALES DESDE AV. 16 DE AGOSTO HASTA SATA BARBARA	LUN-DOM	7:00 AM A 1:00 PM
C/ RAFAEL ATOA (DESDE EL PARQUE SANTA BARBARA HASTA EL PUENTE)	LUN-DOM	7:00 AM A 1:00 PM
AV. MÉXICO (DESDE AV. 30 DE MARZO HASTA AV. JOSÉ MARTÍ)	LUN-DOM	7:00 AM A 1:00 PM
BARRIO CHINO (DESDE AV. MELLA HASTA C/ BENITO GÓNZALES)	LUN-SÁB	7:00 AM A 1:00 PM
BARRIO CHINO (DESDE C/ BENITO GÓNZALES HASTA AV. MÉXICO Y LOS PARQUES)	LUN-SÁB	7:00 AM A 1:00 PM
AV. BOLÍVAR (DESDE SOLADO CAÍDO HASTA EL CEMENTERIO DE LA INDEPENDENCIA)	LUN-SÁB	7:00 AM A 1:00 PM
AV. MÉXICO (DESDE AV. JOSÉ MARTÍ HASTA EL PUENTE)	LUN-SÁB	7:00 AM A 1:00 PM
MURALLA DEL PARQUE INDEPENDENCIA	LUN-DOM	7:00 AM A 1:00 PM
ENTORNO MERCADO MODELO	LUN-SÁB	7:00 AM A 1:00 PM
AV. MÉXICO	DOMINGOS	7:00 AM A 1:00 PM

La recogida de desechos es un servicio tercerizado, el cumplimiento de estas rutas y frecuencias depende del servicio de disposición final de Duquesa, por lo que está sujeto a variación.